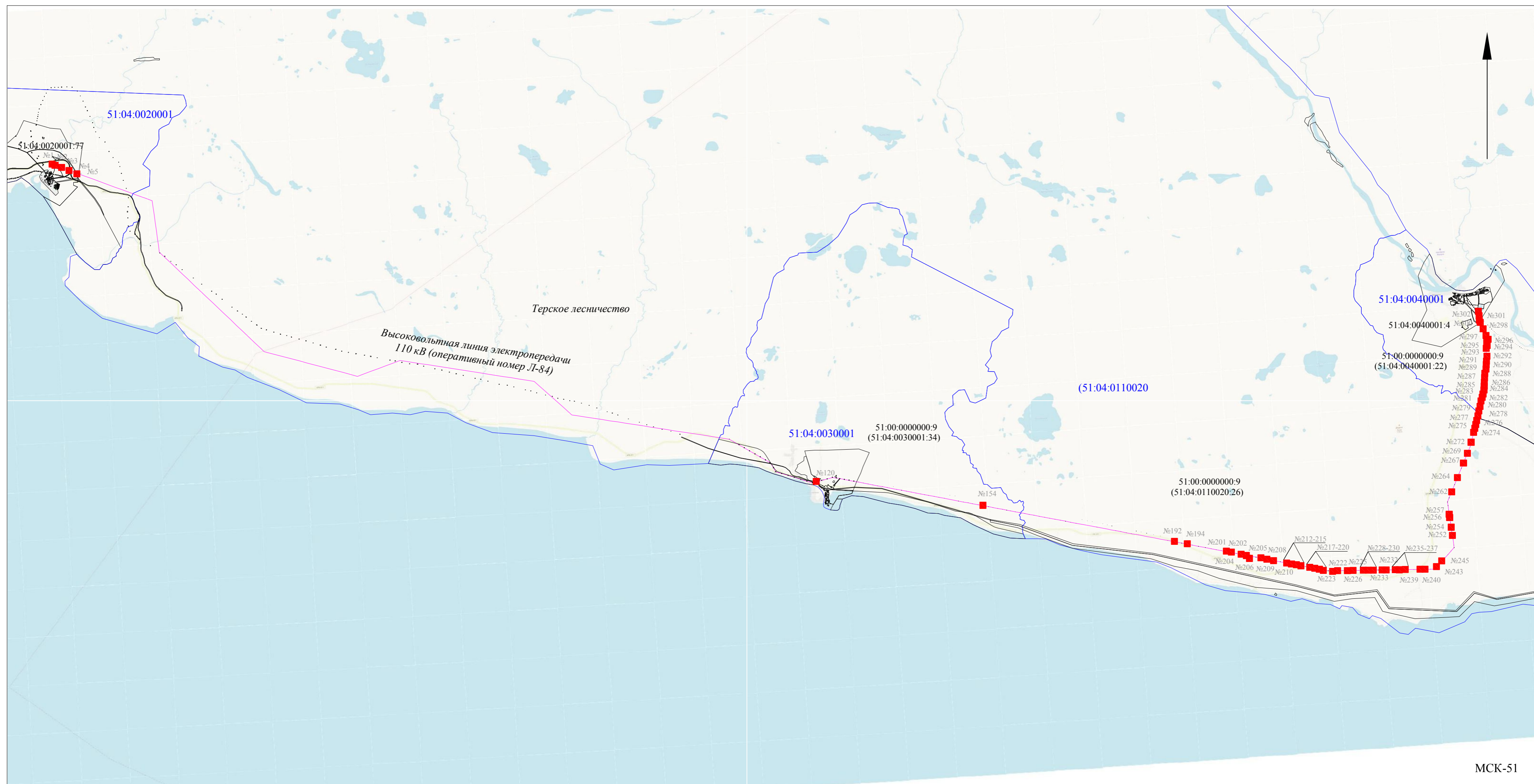


Схема расположения границ публичного сервитута

Кадастровые номера земельных участков в отношении которого испрашивается публичный сервитут: 51:04:0020001:77, 51:00:0000000:9, 51:04:0040001:4

Площадь испрашиваемого публичного сервитута 2348 кв.м



MCK-51

Масштаб 1:10000

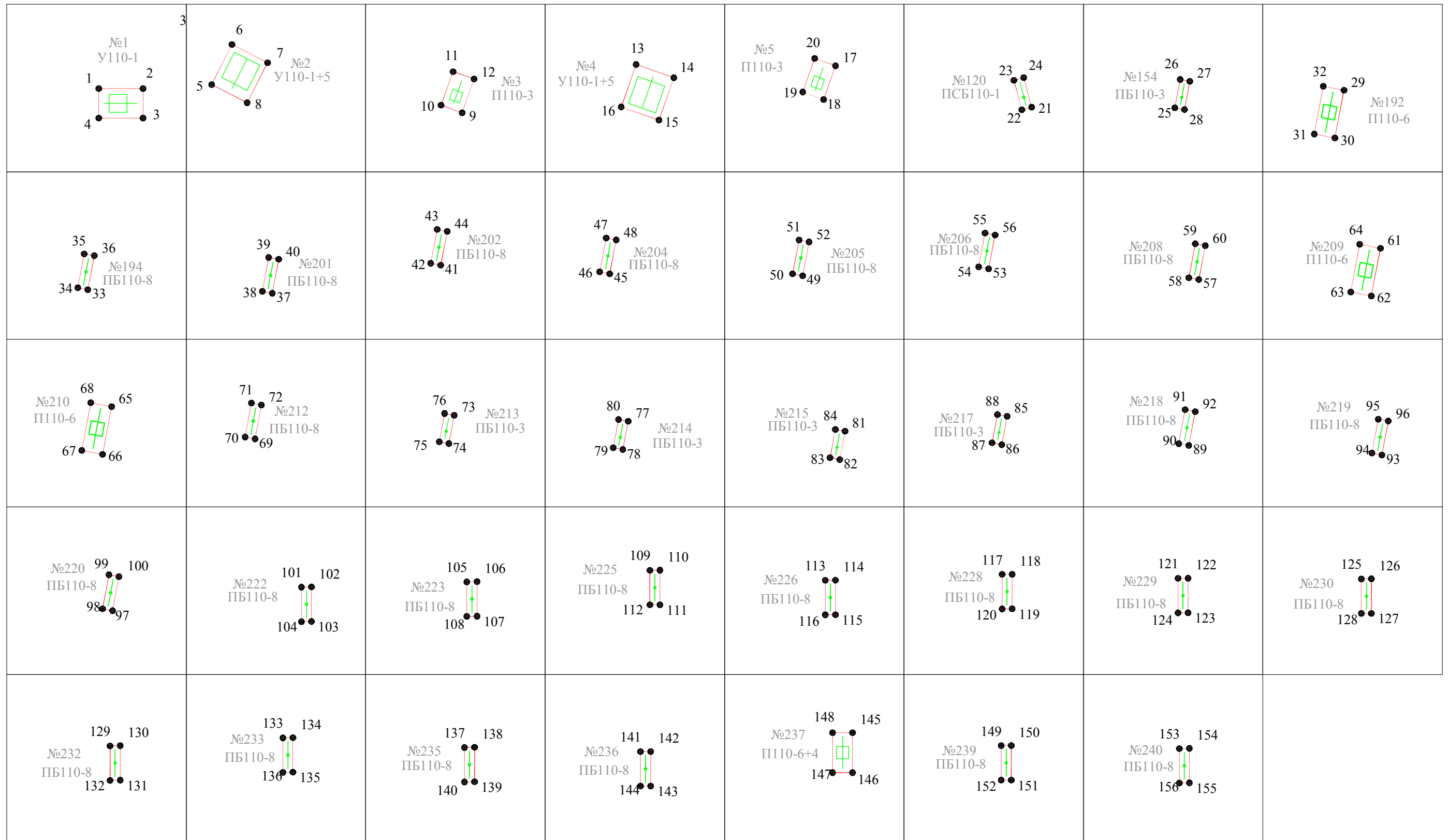
Условные обозначения:

- 51:00:0000000:9 - границы и кадастровый номер земельного участка, в отношении которого запрашивается публичный сервитут ;
- - обозначение публичного сервитута, размеры которого не могут быть переданы в масштабе графической части;
- проектные границы публичного сервитута;
- 1 ● - обозначение характерных точек проектных границ публичного сервитута;
- 51:14:0010301 - обозначение кадастрового квартала;
- обозначение оси высоковольтной линии электропередачи (проектное местоположение инженерного сооружения);
- № 1 - обозначение номера опоры, входящей в состав инженерного сооружения;

Схема расположения границ публичного сервитута

Кадастровые номера земельных участков в отношении которого испрашивается публичный сервитут: 51:04:0020001:77, 51:00:0000000:9, 51:04:0040001:4

Площадь испрашиваемого публичного сервитута 2348 кв.м



Масштаб 1:1000

Условные обозначения:





-  - проектные границы публичного сервитута;
-  - обозначение характерных точек проектных границ публичного сервитута;
-  - обозначение опоры, входящей в состав инженерного сооружения;

Схема расположения границ публичного сервитута




Кадастровые номера земельных участков в отношении которого испрашивается публичный сервитут: 51:04:0020001:77, 51:00:0000000:9, 51:04:0040001:4

Площадь испрашиваемого публичного сервитута 2348 кв.м



Масштаб 1:1000

Условные обозначения:

-  - проектные границы публичного сервитута;
-  1 • - обозначение характерных точек проектных границ публичного сервитута;
-  №296 У110-2 - обозначение опоры, входящей в состав инженерного сооружения;

Обозначение характерных точек границ	Координаты, м.	
	X, м	Y, м
1	368650,73	1547084,48
2	368650,73	1547095,98
3	368643,03	1547095,98
4	368643,03	1547084,48
1	368650,73	1547084,48
5	368627,16	1547106,99
6	368637,59	1547112,29
7	368632,88	1547121,56
8	368622,45	1547116,26
5	368627,16	1547106,99
9	368498,73	1547474,06
10	368500,67	1547468,6
11	368509,44	1547471,72
12	368507,49	1547477,18
9	368498,73	1547474,06
13	368396,98	1547789,74
14	368393,54	1547799,55
15	368382,5	1547795,68
16	368385,94	1547785,86
13	368396,98	1547789,74
17	368288,98	1548082,59
18	368280,22	1548079,47
19	368282,17	1548074,01
20	368290,93	1548077,13
17	368288,98	1548082,59
21	355900,7	1577739,65
22	355900,01	1577737,09
23	355907,73	1577735,01
24	355908,42	1577737,57
21	355900,7	1577739,65
25	354951,85	1584421,44
26	354951,38	1584423,96
27	354944,01	1584422,57
28	354944,48	1584420,05
25	354951,85	1584421,44
29	353502,72	1592110,1
30	353490,27	1592107,75
31	353491,29	1592102,35
32	353503,74	1592104,7
29	353502,72	1592110,1
33	353395,9	1592617,67
34	353396,39	1592615,07
35	353405,24	1592616,74
36	353404,75	1592619,34
33	353395,9	1592617,67
37	353101,04	1594180,09
38	353101,53	1594177,49
39	353110,38	1594179,16
40	353109,89	1594181,76
37	353101,04	1594180,09

Обозначение характерных точек границ	Координаты, м.	
	X, м	Y, м
41	353063,03	1594381,54
42	353063,52	1594378,93
43	353072,36	1594380,6
44	353071,87	1594383,21
41	353063,03	1594381,54
45	352988,85	1594774,6
46	352989,34	1594771,99
47	352998,18	1594773,66
48	352997,69	1594776,27
45	352988,85	1594774,6
49	352950,83	1594976,04
50	352951,32	1594973,44
51	352960,17	1594975,11
52	352959,68	1594977,71
49	352950,83	1594976,04
53	352913,74	1595172,57
54	352914,23	1595169,97
55	352923,08	1595171,64
56	352922,59	1595174,24
53	352913,74	1595172,57
57	352838,64	1595570,55
58	352839,13	1595567,94
59	352847,97	1595569,61
60	352847,48	1595572,22
57	352838,64	1595570,55
61	352804,51	1595809,79
62	352792,06	1595807,44
63	352793,08	1595802,05
64	352805,53	1595804,39
61	352804,51	1595809,79
65	352751,66	1596089,85
66	352739,21	1596087,5
67	352740,23	1596082,1
68	352752,68	1596084,45
65	352751,66	1596089,85
69	352642,06	1596612,16
70	352642,55	1596609,56
71	352651,4	1596611,23
72	352650,91	1596613,83
69	352642,06	1596612,16
73	352613,83	1596810,32
74	352606,46	1596808,93
75	352606,93	1596806,41
76	352614,3	1596807,8
73	352613,83	1596810,32
77	352577,66	1597001,94
78	352570,29	1597000,55
79	352570,77	1596998,03
80	352578,14	1596999,42
77	352577,66	1597001,94
81	352543,36	1597183,73
82	352535,99	1597182,34
83	352536,46	1597179,82
84	352543,83	1597181,21
81	352543,36	1597183,73

Обозначение характерных точек границ	Координаты, м.	
	X, м	Y, м
85	352476,6	1597537,48
86	352469,23	1597536,09
87	352469,7	1597533,58
88	352477,07	1597534,97
85	352476,6	1597537,48
89	352430,65	1597732,39
90	352431,15	1597729,78
91	352439,99	1597731,45
92	352439,5	1597734,06
89	352430,65	1597732,39
93	352394,49	1597924,01
94	352394,98	1597921,4
95	352403,83	1597923,07
96	352403,34	1597925,68
93	352394,49	1597924,01
97	352357,4	1598120,54
98	352357,89	1598117,93
99	352366,74	1598119,6
100	352366,25	1598122,21
97	352357,4	1598120,54
101	352342,26	1598446,19
102	352342,3	1598448,84
103	352333,3	1598448,84
104	352333,26	1598446,19
101	352342,26	1598446,19
105	352345,43	1598656,17
106	352345,47	1598658,82
107	352336,47	1598658,82
108	352336,43	1598656,17
105	352345,43	1598656,17
109	352351,4	1599051,12
110	352351,44	1599053,77
111	352342,44	1599053,77
112	352342,4	1599051,12
109	352351,4	1599051,12
113	352354,73	1599271,1
114	352354,77	1599273,75
115	352345,77	1599273,75
116	352345,73	1599271,1
113	352354,73	1599271,1
117	352361	1599686,05
118	352361,04	1599688,7
119	352352,04	1599688,7
120	352352	1599686,05
117	352361	1599686,05
121	352363,95	1599881,03
122	352363,99	1599883,68
123	352354,99	1599883,68
124	352354,95	1599881,03
121	352363,95	1599881,03
125	352366,98	1600081
126	352367,02	1600083,65
127	352358,02	1600083,65
128	352357,98	1600081
125	352366,98	1600081

Обозначение характерных точек границ	Координаты, м.	
	X, м	Y, м
129	352372,34	1600435,96
130	352372,38	1600438,61
131	352363,38	1600438,61
132	352363,34	1600435,96
129	352372,34	1600435,96
133	352374,91	1600605,94
134	352374,95	1600608,59
135	352365,95	1600608,59
136	352365,91	1600605,94
133	352374,91	1600605,94
137	352380,28	1600960,9
138	352380,32	1600963,55
139	352371,32	1600963,55
140	352371,28	1600960,9
137	352380,28	1600960,9
141	352382,85	1601130,88
142	352382,89	1601133,53
143	352373,89	1601133,53
144	352373,85	1601130,88
141	352382,85	1601130,88
145	352387,12	1601369,78
146	352376,72	1601369,78
147	352376,72	1601364,58
148	352387,12	1601364,58
145	352387,12	1601369,78
149	352395,32	1601955,79
150	352395,36	1601958,44
151	352386,36	1601958,44
152	352386,32	1601955,79
149	352395,32	1601955,79
153	352398,35	1602155,77
154	352398,39	1602158,42
155	352389,39	1602158,42
156	352389,35	1602155,77
153	352398,35	1602155,77
157	352499,61	1602628,63
158	352497,64	1602626,86
159	352503,66	1602620,17
160	352505,63	1602621,95
157	352499,61	1602628,63
161	352729,94	1602836,12
162	352727,97	1602834,34
163	352733,99	1602827,66
164	352735,96	1602829,43
161	352729,94	1602836,12
165	353740,61	1603240,24
166	353741,9	1603240,05
167	353743,01	1603247,61
168	353741,72	1603247,8
165	353740,61	1603240,24
169	354081,93	1603190
170	354083,22	1603189,81
171	354084,33	1603197,38
172	354083,05	1603197,57
169	354081,93	1603190

Обозначение характерных точек границ	Координаты, м.	
	X, м	Y, м
173	354457,88	1603134,66
174	354459,17	1603134,47
175	354460,28	1603142,04
176	354459	1603142,23
173	354457,88	1603134,66
177	354601,34	1603113,55
178	354602,62	1603113,36
179	354603,74	1603120,93
180	354602,45	1603121,12
177	354601,34	1603113,55
181	355494,87	1603216,48
182	355489,78	1603214,4
183	355494,58	1603202,66
184	355499,68	1603204,75
181	355494,87	1603216,48
185	356060,85	1603446,48
186	356064,26	1603438,15
187	356066,71	1603439,16
188	356063,3	1603447,48
185	356060,85	1603446,48
189	356634,53	1603681,62
190	356637,94	1603673,29
191	356640,39	1603674,3
192	356636,98	1603682,63
189	356634,53	1603681,62
193	357009,27	1603835,22
194	357012,68	1603826,89
195	357015,14	1603827,9
196	357011,72	1603836,23
193	357009,27	1603835,22
197	357481,03	1604000,8
198	357483,24	1603992,07
199	357485,81	1603992,72
200	357483,6	1604001,45
197	357481,03	1604000,8
201	357873,62	1604100,79
202	357875,83	1604092,07
203	357878,4	1604092,72
204	357876,19	1604101,44
201	357873,62	1604100,79
205	358041,6	1604145,97
206	358043,81	1604137,25
207	358046,38	1604137,9
208	358044,17	1604146,62
205	358041,6	1604145,97
209	358202,95	1604185,39
210	358205,15	1604176,67
211	358207,72	1604177,32
212	358205,52	1604186,04
209	358202,95	1604185,39
213	358364,2	1604223,56
214	358366,41	1604214,84
215	358368,98	1604215,49
216	358366,77	1604224,21
213	358364,2	1604223,56

Обозначение характерных точек границ	Координаты, м.	
	Х, м	У, м
217	358532	1604266,24
218	358534,21	1604257,52
219	358536,78	1604258,17
220	358534,57	1604266,89
217	358532	1604266,24
221	358746,8	1604314,22
222	358749,01	1604305,5
223	358751,58	1604306,15
224	358749,37	1604314,87
221	358746,8	1604314,22
225	358926,97	1604355,99
226	358929,17	1604347,26
227	358931,74	1604347,91
228	358929,54	1604356,63
225	358926,97	1604355,99
229	359132,58	1604405,87
230	359134,79	1604397,14
231	359137,36	1604397,79
232	359135,15	1604406,51
229	359132,58	1604405,87
233	359281,12	1604439,94
234	359283,32	1604431,22
235	359285,89	1604431,86
236	359283,69	1604440,59
233	359281,12	1604439,94
237	359407,74	1604471,87
238	359409,95	1604463,14
239	359412,52	1604463,79
240	359410,31	1604472,52
237	359407,74	1604471,87
241	359574,81	1604513,21
242	359568,11	1604513,19
243	359568,15	1604501,19
244	359574,85	1604501,21
241	359574,81	1604513,21
245	359733,1	1604522,78
246	359733,47	1604515,14
247	359734,77	1604515,22
248	359734,39	1604522,86
245	359733,1	1604522,78
249	359885,91	1604530,3
250	359886,29	1604522,66
251	359887,59	1604522,74
252	359887,21	1604530,38
249	359885,91	1604530,3
253	360069,91	1604539,28
254	360070,29	1604531,64
255	360071,59	1604531,72
256	360071,21	1604539,36
253	360069,91	1604539,28
257	360244,73	1604550,17
258	360245,1	1604542,53
259	360246,4	1604542,61
260	360246,02	1604550,25
257	360244,73	1604550,17

Обозначение характерных точек границ	Координаты, м.	
	X, м	Y, м
261	360428,81	1604560,38
262	360429,19	1604552,74
263	360430,49	1604552,82
264	360430,11	1604560,46
261	360428,81	1604560,38
265	360603,63	1604571,27
266	360604,01	1604563,63
267	360605,31	1604563,71
268	360604,93	1604571,35
265	360603,63	1604571,27
269	360728,54	1604579,57
270	360728,92	1604571,93
271	360730,21	1604572,01
272	360729,83	1604579,65
269	360728,54	1604579,57
273	360974,72	1604588,96
274	360975,1	1604581,32
275	360976,39	1604581,4
276	360976,01	1604589,04
273	360974,72	1604588,96
277	361190,26	1604604,34
278	361190,64	1604596,7
279	361191,94	1604596,77
280	361191,56	1604604,42
277	361190,26	1604604,34
281	361330,8	1604613,98
282	361331,18	1604606,34
283	361332,48	1604606,42
284	361332,1	1604614,06
281	361330,8	1604613,98
285	361455,71	1604622,28
286	361456,09	1604614,64
287	361457,39	1604614,72
288	361457,01	1604622,36
285	361455,71	1604622,28
289	361581,55	1604618,55
290	361581,52	1604630,55
291	361576,35	1604630,5
292	361576,13	1604618,53
289	361581,55	1604618,55
293	361812,42	1604526,48
294	361807,3	1604514,89
295	361812,33	1604512,67
296	361817,45	1604524,26
293	361812,42	1604526,48
297	362064,57	1604413,16
298	362062,74	1604409,05
299	362060,91	1604404,94
300	362063,33	1604403,86
301	362065,16	1604407,97
302	362066,99	1604412,09
297	362064,57	1604413,16
303	362376,01	1604318,43
304	362376,57	1604327,41
305	362373,93	1604327,58
306	362373,36	1604318,59
303	362376,01	1604318,43

Обозначение характерных точек границ	Координаты, м.	
	X, м	Y, м
307	362556,96	1604305,19
308	362557,75	1604317,84
309	362552,27	1604318,18
310	362551,47	1604305,54
307	362556,96	1604305,19
311	362650,46	1604301,14
312	362651,03	1604310,13
313	362648,39	1604310,29
314	362647,82	1604301,31
311	362650,46	1604301,14