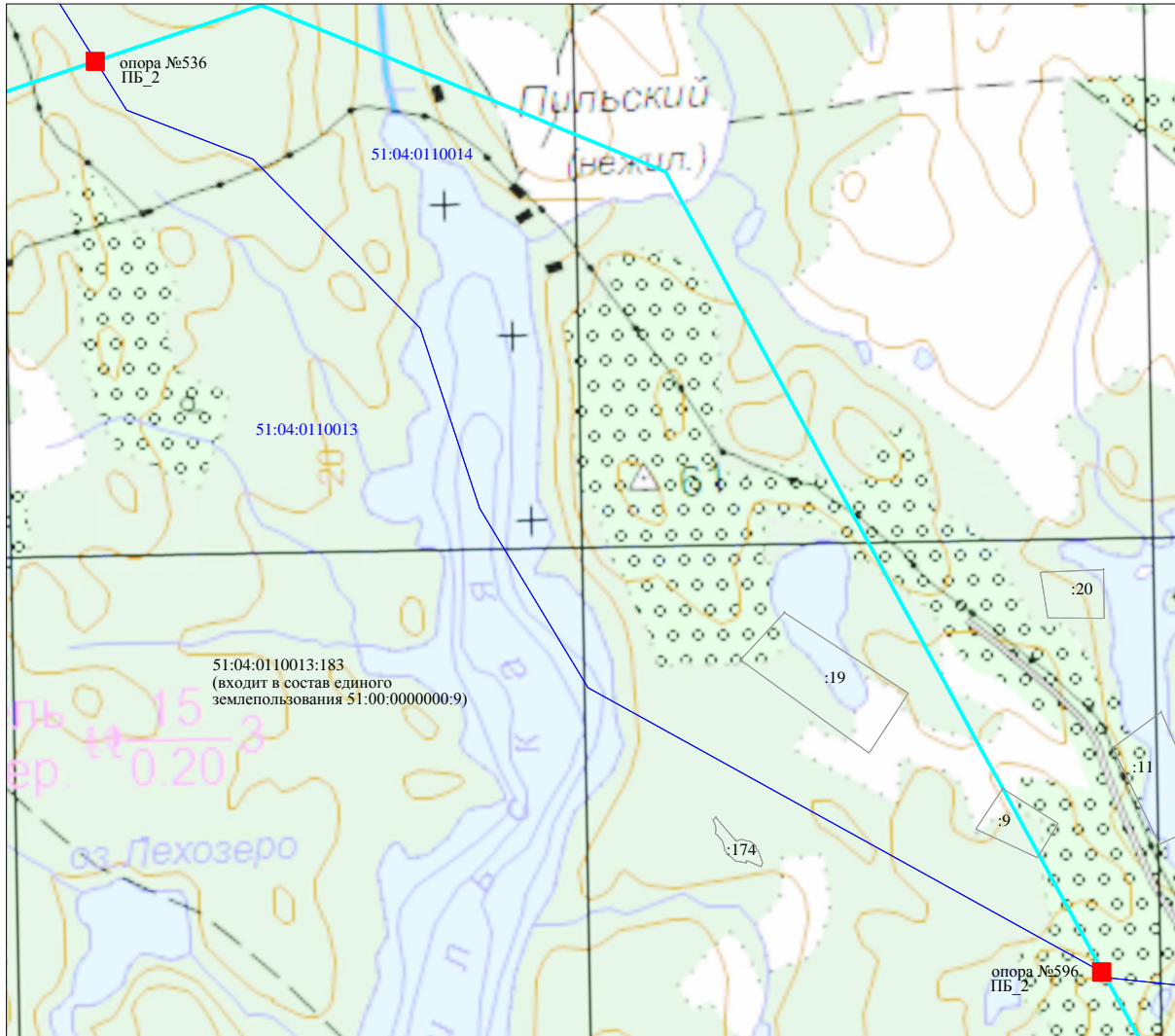


Схема расположения границ публичного сервитута

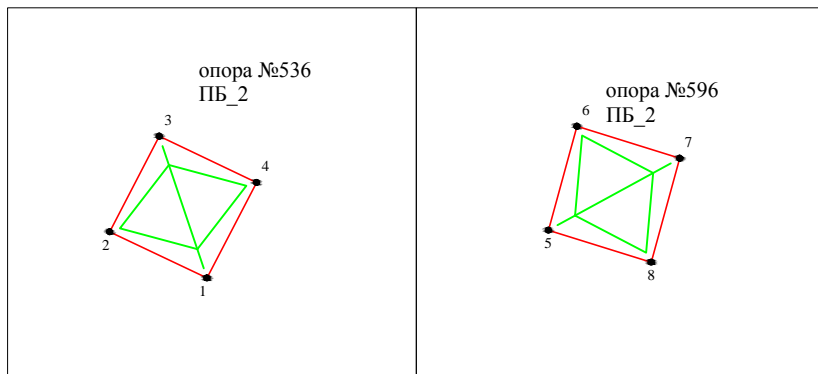
Кадастровые номера земельных участков, в отношении которых испрашивается публичный сервитут 51:00:0000000:9

Площадь испрашиваемого публичного сервитута 421 кв.м

Система координат МСК-51



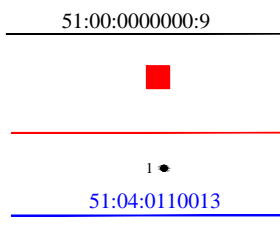
Масштаб 1:50000



Масштаб 1:1000

Обозначение характерных точек границ	X, м	Y, м
1	401331,77	1491297,58
2	401338	1491284,47
3	401350,89	1491291,14
4	401344,66	1491304,25
1	401331,77	1491297,58
5	395037,62	1498266,16
6	395051,63	1498270
7	395047,32	1498283,86
8	395033,31	1498280,02
5	395037,62	1498266,16

Условные обозначения:



- границы и кадастровый номер земельного участка, в отношении которого испрашивается публичный сервитут;
- обозначение публичного сервитута, размеры которого не могут быть переданы в масштабе графической части;
- проектные границы публичного сервитута;
- обозначение характерных точек проектных границ публичного сервитута;
- обозначение кадастрового квартала;
- обозначение оси высоковольтной линии электропередачи (проектное местоположение инженерного сооружения).