




ИНВЕСТИЦИОННЫЙ ПАСПОРТ ТЕРСКИЙ РАЙОН



Дата публикации: «20» сентября 2023 года



Муниципальное образование Терский муниципальный район



Уважаемые дамы и господа!

Искренне рада возможности представить Вам муниципальное образование Терский район. Из года в год мы стараемся привлечь на нашу территорию как можно больше инвесторов, предлагая им уникальное сочетание целого ряда конкурентных преимуществ: удобное географическое положение, лесные, земельные и людские ресурсы.

Администрация Терского района делает все возможное, чтобы не только сохранить, но и существенно повысить темпы экономического развития. Интересы инвесторов защищены и гарантированы на правовом уровне.

Привлечение инвестиций в экономику района является одним из приоритетов в деятельности районных властей.

Администрация Терского района открыта к сотрудничеству с потенциальными инвесторами. Мы готовы оказать помощь при подборе площадок для реализации проектов, оказать содействие и поддержку на всех этапах их реализации, создать все необходимые условия для бизнеса.

Мы ждем от вас новых идей, предложений и бизнес-планов, лучшие из которых, уверена, будут успешно реализованы на территории нашего района.

Надеемся, что представленные материалы позволят сделать правильный выбор и по достоинству оценить перспективы взаимовыгодного сотрудничества.

Добро пожаловать в Терский район!

С уважением,

Глава администрации Терского района –

Самойленко Наталия Александровна

Содержание:

1. Общие сведения.

Общая характеристика.
Административное устройство.
Население и трудовой потенциал.
Связь и СМИ.

2. Социально-

экономические показатели и инфраструктура.
Уровень жизни, бюджет, налоговый потенциал.
Благоустройство.
Инвестиции и строительство.
Сельское хозяйство.
Промышленность.
Малый и средний бизнес.
Здравоохранение.
Образование.
Культура.
Физкультура и спорт.
Туризм.

3. Инфраструктурный и имущественный потенциал.

4. Реализуемые инвестиционные проекты.

5. Свободные инвестиционные площадки.



1. ОБЩИЕ СВЕДЕНИЯ О МУНИЦИПАЛЬНОМ ОБРАЗОВАНИИ

ОБЩАЯ ХАРАКТЕРИСТИКА

Официальное название

Муниципальное образование Терский муниципальный район

Контактная информация

Администрация Терского района

Адрес: Мурманская область, Терский район, пгт. Умба, ул. Дзержинского, д.42

Официальный сайт: www.terskyrayon.gov-murman.ru

Глава муниципального образования Терский район:

Попов Геннадий Николаевич

Телефон: (815-59) 5-06-26, 5-29-87

Факс: (815-59) 5-06-26

Глава администрации Терского района:

Самойленко Наталия Александровна

Телефон: (815-59) 5-04-45, 5-29-92

Факс: (815-59) 5-04-45

E-mail: terskibereg@com.mels.ru

Местоположение



ТЕРСКИЙ РАЙОН расположен на юге Мурманской области. От районного центра пгт. Умба до областного центра 360 км (через Кандалакшу). С востока и севера граничит с Ловозерским районом, с запада — с подведомственной территорией города Кандалакши, с северо-запада — с подведомственными территориями городов Кировска и Апатиты. С юго-востока и юга — от Горла Белого моря (устья реки Бабьей) до Кандалакшской губы — границей района является Белое море. Занимает площадь 19,3 тыс. км² (13,3% Мурманской области).

АДМИНИСТРАТИВНОЕ УСТРОЙСТВО

В состав Терского района входят следующие муниципальные образования:

- **городское поселение Умба** с населенными пунктами: п.г.т. Умба (административный центр поселения), н.п. Восточное Мунозеро, н.п. Индель, с. Оленица;

- **сельское поселение Варзуга** с населенными пунктами: с. Варзуга (административный центр поселения), н.п. Маяк Никодимский, с. Кузомень, с. Кашкаранцы, с. Тетрино, с. Чаваньга, с. Пялица, с. Чапома.

Состав населенных пунктов



Население городского поселения Умба на 01.01.2023 года – 4 031 человек

Умба — посёлок городского типа в Мурманской области. Административный центр и крупнейший населённый пункт Терского района и городского поселения Умба.

Посёлок расположен на Кандалакшском берегу Белого моря в Кандалакшском заливе, в устье реки Умба.

Ближайшая железнодорожная станция расположена в городе Кандалакша (110 км северо-западнее посёлка)



Оленица - село в Терском районе Мурманской области. Входит в городское поселение Умба. Расстояние от районного центра 65 км. Сообщение с другими населёнными пунктами автомобильным транспортом. Расположено на берегу реки Оленица, при впадении её в Белое море.

Население сельского поселения Варзуга на 01.01.2023 года – 566 человек



Варзуга - село в Терском районе Мурманской области. Административный центр сельского поселения Варзуга. Расстояние от районного центра 140 км. Село расположено на двух берегах реки Варзуги в 22 км от ее впадения в Белое море. Левая, более древняя сторона села носит название Никольской, а правая — Пречистенской, или Успенской стороны (по названиям храмов).



Кашкаранцы - село в Терском районе Мурманской области. Входит в сельское поселение Варзуга. Расстояние от районного центра 100 км. Сообщение с другими населёнными пунктами автомобильным транспортом. Расположено на берегу Белого моря.




Кузомень - поморское село в Терском районе Мурманской области. Входит в сельское поселение Варзуга. Расстояние от районного центра 125 км. От трассы - 18 км. Деревня стоит в основании мыса в устье реки Варзуги на ближнем к Кандалакше берегу.



Пялица - село в Терском районе Мурманской области. Расстояние от районного центра около 300 км. Сообщение с другими населенными пунктами воздушным транспортом через Чапому. Труднодоступный населенный пункт. Село расположено на берегу Белого моря, в устье реки Пялица.



Чапوما - село в Терском районе Мурманской области. Входит в сельское поселение Варзуга. Расстояние от районного центра около 300 км. Сообщение с другими населенными пунктами воздушным транспортом. Труднодоступный населенный пункт. Село расположено на берегу Белого моря, в устье реки Чапوما.



Чаваньга — село в Терском районе Мурманской области. Входит в сельское поселение Варзуга. Расстояние от районного центра 165 км. Сообщение с другими населенными пунктами воздушным транспортом. Расположено на берегу реки Чаваньга, при впадении ее в Белое море. В селе рыболовецкий колхоз.



Тетрино — поморское село в Терском районе Мурманской области. Входит в сельское поселение Варзуга. Расстояние от районного центра 185 км. Сообщение с другими населенными пунктами воздушным транспортом. Расположено на Терском берегу Белого моря в 4 километрах к западу от устья реки Каменка.



Маяк Никодимский — населенный пункт в Терском районе Мурманской области. Входит в сельское поселение Варзуга. Расстояние от районного центра 225 км. Сообщение с другими населенными пунктами воздушным транспортом. Расположен на мысе Никодимском на Терском берегу Белого моря между селами Чапома и Пялица.

НАСЕЛЕНИЕ И ТРУДОВОЙ ПОТЕНЦИАЛ

Численность

На территории муниципального образования Терский район на начало 2023 года проживает 4619 человек.

Плотность населения

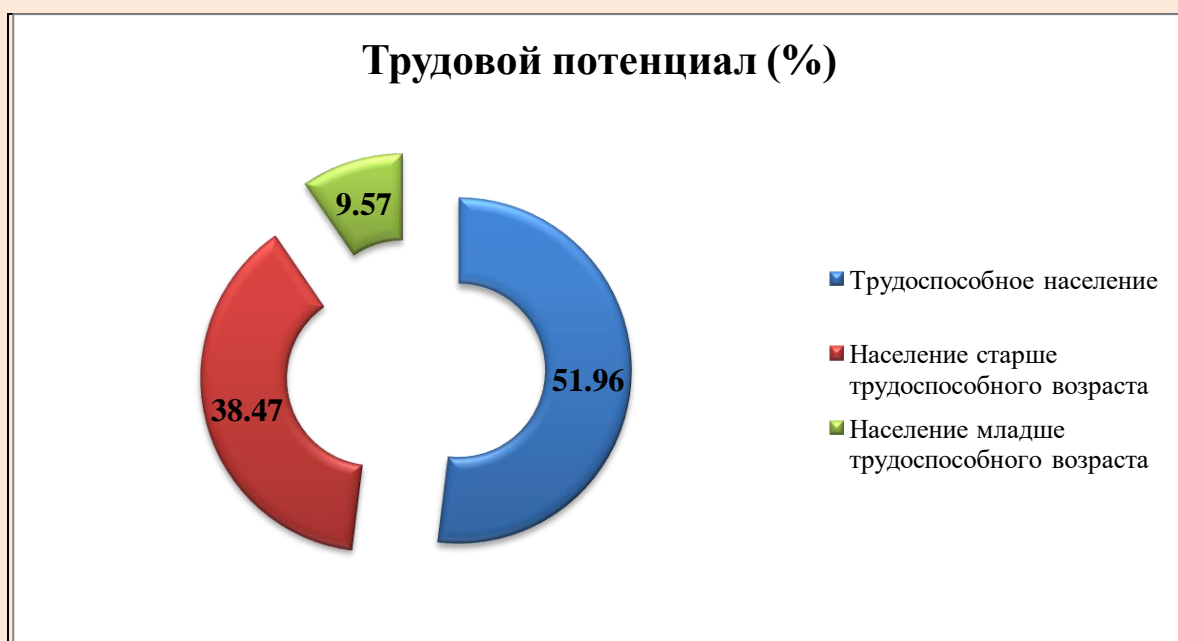
0,24 человек/кв. км.

Демографическая ситуация, возрастная структура (показатели на 1000 чел.)

- Рождаемость – 6,4 человек на 1000 чел. населения
- Смертность – 19,7 человек на 1000 чел. населения
- Миграционная прибыль – 9,3 человека на 1000 чел. населения в год



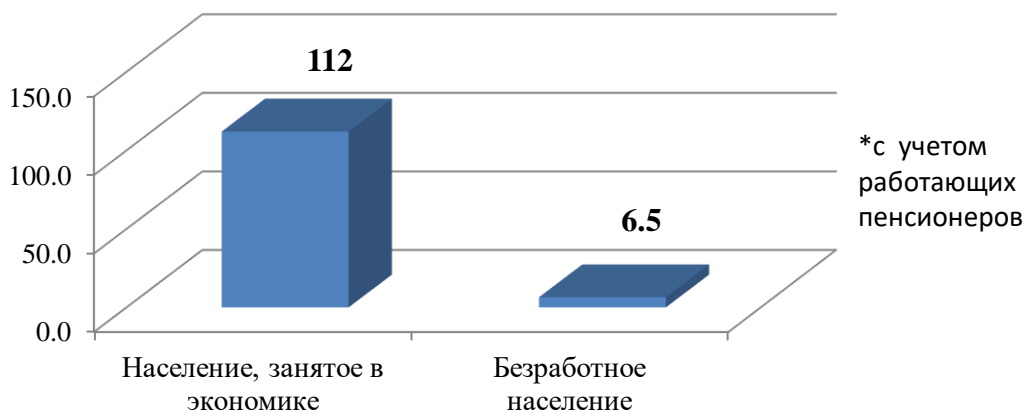
Трудовой потенциал



Удельный вес населения трудоспособного возраста составляет 47,75 % от общей численности, их занятость в экономике – 83 %.



Доля занятого в экономике и безработного населения - к трудоспособному населению (%)



СВЯЗЬ И СРЕДСТВА МАССОВОЙ ИНФОРМАЦИИ

Связь

Автоматизированная телефонная связь осуществляется с селами Оленица, Кашкаранцы, Варзуга и Кузомень, пгт. Умба. С селами Чаваньга, Тетрино и Чапома существует связь через таксофоны.

Основной оператор проводной связи компания ОАО «Ростелеком», основываясь на уже имеющихся линиях телефонной связи, предлагает услуги коммутируемого доступа. Устойчивый прием Интернет имеется только в п.г.т. Умба и с.Варзуга. В сёлах Оленица, Кашкаранцы, Кузомень в связи с устаревшими АТС, а также низким качеством трасс связи и их низкой пропускной способностью Интернет доступ организовать пока невозможно.

На территории Терского района действуют 6 почтовых отделений (Апатитский почтамт ФГУП «Почта России»): 3 в пгт. Умба, 2 из которых являются передвижными почтовыми отделениями связи (ул. Горная, ул. Совхозная); 1 в с. Варзуга, 1 в с. Кашкаранцы и 1 в с. Кузомень.

В настоящий момент в Терском районе обеспечивают связь четыре сотовых оператора – «Мобильные телесистемы» (МТС), «МегаФон», «Билайн» и «Теле 2». Они обеспечивают хорошую связь в основных населенных пунктах: п.г.т. Умба, а так же ее окрестностей, сотовый оператор «МТС» и «МегаФон» также обеспечивает связь в с. Оленица, с. Кашкаранцы, с. Варзуга, Чаваньга, Тетрино и Чапома

Степень покрытия GSM (0,28%)

Телефонизация – 3,21 тыс. телефонов / 4 621 тыс. жителей = 0,695 тел./жителя.

Средства массовой информации

Обязательные общедоступные каналы – имеются во всех населенных пунктах Терского района;



Кабельное, интерактивное и спутниковое телевидение – имеется в пгт. Умба, с. Варзуга, с. Оленица, с. Кузомень. Отсутствует в с. Чапома, с. Чаваньга, с. Пялица, с. Тетрино;

Радиокоммуникации – имеются во всех населенных пунктах;

Газеты, их тираж - еженедельная газета «Терский берег», тираж 2500 шт.

2. ПАРАМЕТРЫ СОЦИАЛЬНО-ЭКОНОМИЧЕСКОГО РАЗВИТИЯ МУНИЦИПАЛЬНОГО ОБРАЗОВАНИЯ И ИНФРАСТРУКТУРА

УРОВЕНЬ ЖИЗНИ. МЕСТНЫЙ БЮДЖЕТ И НАЛОГОВЫЙ ПОТЕНЦИАЛ МУНИЦИПАЛЬНОГО ОБРАЗОВАНИЯ

Уровень жизни

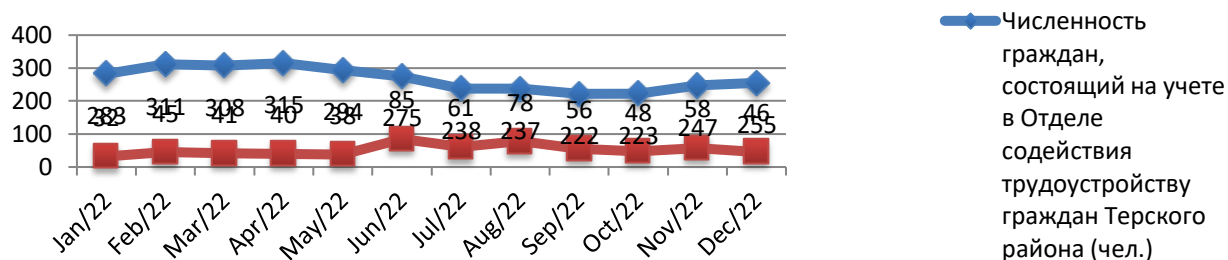
Среднемесячная зарплата в 2023 году - **75,2** тыс. рублей;

Доля малоимущих граждан – **35%** от численности населения;

В 2022 году были оказаны меры социальной поддержки малообеспеченным гражданам, социальная поддержка и предоставление субсидий гражданам на оплату жилого помещения и коммунальных услуг на общую сумму порядка **9,4 млн. руб.**

Ежегодно в Отделе содействия трудоустройству граждан Терского района состоит от **222** до **315** человек. Нагрузку на 1 вакансию в среднем составляет **5,1** чел./вакансию.

Соотношение численности граждан, состоящих на учете в Отделе содействия трудоустройству граждан Терского района и количества вакансий за 2022 год



Местный бюджет

Доходы бюджета муниципального образования Терский муниципальный район за 2023 год составили **641 663** тыс. руб., в т.ч.:

- налоговые и неналоговые доходы – **46 380** тыс. руб.

- безвозмездные поступления от других бюджетов бюджетной системы – **392 987,6** тыс. руб.

Уровень дотационности – **40,6 %**



Общий объем расходов бюджета за 2023 год – **647 546** тыс. руб.

Налоговый потенциал

Уровень налоговых поступлений в бюджетную систему за 2023 год по сравнению с предыдущим периодом увеличился на **14,9 %**.

Основные виды экономической деятельности, обеспечивающие поступление налогов и сборов:

- рыболовство и рыбоводство;
- транспорт и связь;
- сельское хозяйство, охота и лесное хозяйство;
- здравоохранение и предоставление социальных услуг;
- предоставление прочих коммунальных, социальных и персональных услуг;
- оптовая и розничная торговля, ремонт авто транспортных средств, мотоциклов, бытовых изделий и предметов личного пользования.

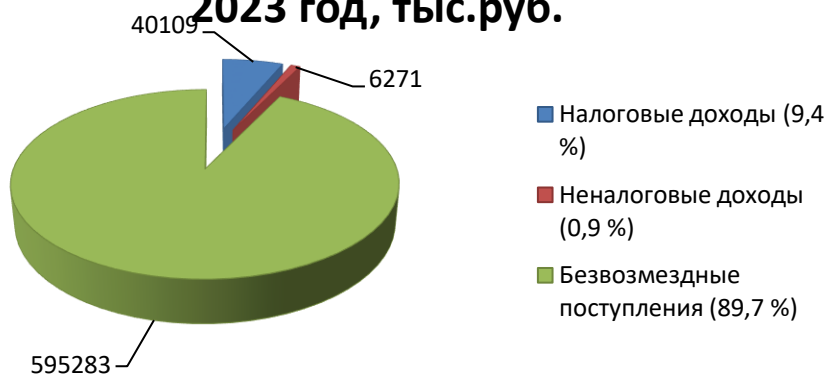
Перечень основных налогоплательщиков в местный бюджет

- СПК РК "Всходы коммунизма";
- СПК РК "Чапома";
- ООО "Техпром";
- МБОУ СОШ № 4;
- МБДОУ детский сад № 5;
- МБДОУ детский сад № 3;
- Войсковая часть 09703-5 (20868);
- ГОБУСОН «Терский комплексный центр социального обслуживания населения»;
- филиал «ГБУЗ Кандалакшская ЦРБ» - Терская больница»;
- Органы местного самоуправления района;
- ГОУП «Мурманскводоканал» Умбский участок ВКХ;
- Апатитское отделение филиала «КолаатомЭнергосбыт»;
- МБУ «Центр бухгалтерского учета и отчетности органов местного самоуправления и муниципальных учреждений муниципального образования Терский район».


Основные статьи доходов в бюджете муниципального образования



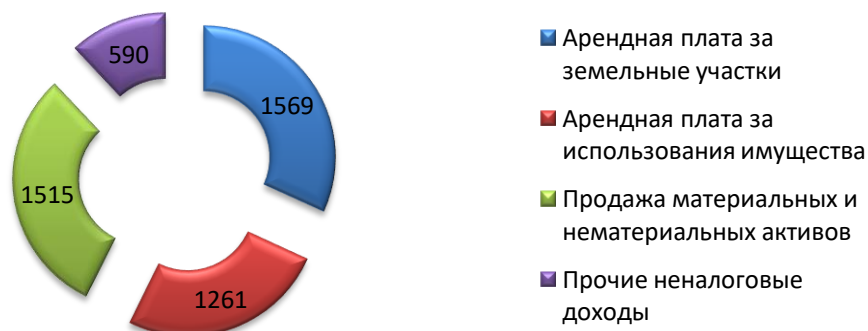
Структура доходов бюджета за 2023 год, тыс.руб.



Налоговые доходы бюджета за 2023 год, тыс.руб.



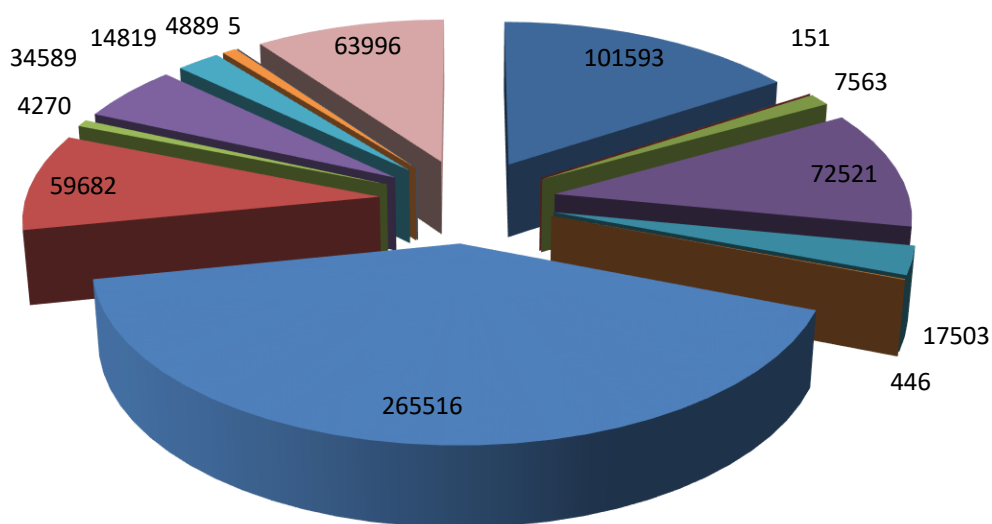
Неналоговые доходы бюджета за 2023 год, тыс.руб.





Основные статьи расходов в бюджете муниципального образования

Структура расходов бюджета за 2023 год, тыс.руб.



- Общегосударственные вопросы (14,4 %)
- Национальная оборона (0,03 %)
- Национальная безопасность и правоохранительная деятельность (0,9 %)
- Национальная экономика (12,5 %)
- Жилищно-коммунальное хозяйство (3,8 %)
- Охрана окружающей среды (0,003 %)
- Образование (37,6 %)
- Культура (11,1 %)
- Здравоохранение (0,9 %)
- Социальная политика (6 %)
- Физическая культура и спорт (1,5 %)



БЛАГОУСТРОЙСТВО МУНИЦИПАЛЬНОГО ОБРАЗОВАНИЯ



пгт. Умба



деревня Умба



с. Варзуга



с. Кузрека

Одним из приоритетных направлений деятельности администраций городского поселения Умба и Терского района является благоустройство территории с целью повышения комфортности среды проживания жителей Терского района.

Ежегодно устанавливаются детские игровые комплексы, выполняется ямочный ремонт дорожного покрытия, участков общего пользования.

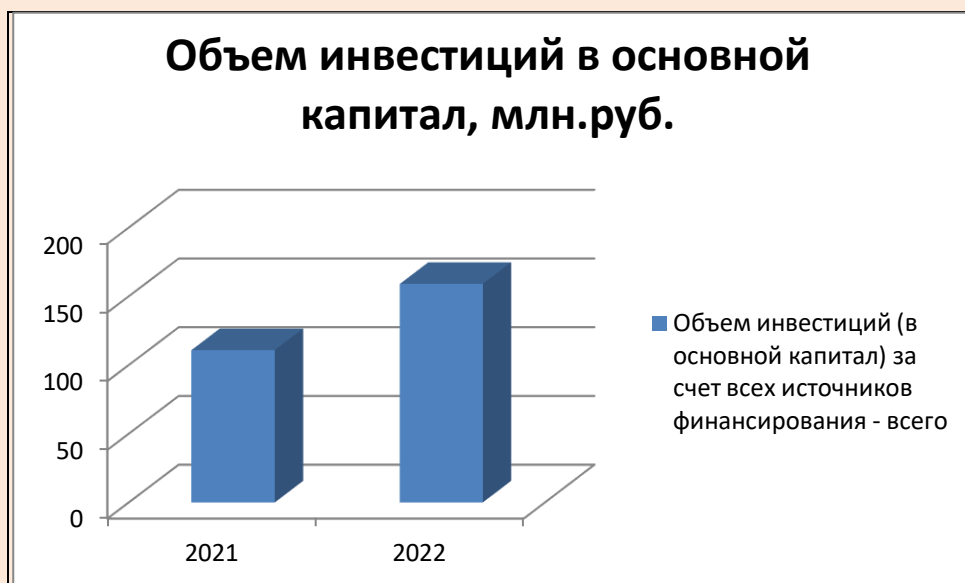


ИНВЕСТИЦИИ И СТРОИТЕЛЬСТВО



Объем инвестиций в 2022 году составил **159** млн. руб.;

Объем выполненных работ по виду деятельности «Строительство» - сведения отсутствуют или не публикуются в целях обеспечения конфиденциальности первичных статистических данных, полученных от организаций, в соответствии с Федеральным законом от 29.11.2007 № 282-ФЗ «Об официальном статистическом учёте и системе государственной статистики в РФ» (ст.4 п.5; ст.9 п.1).



ПРОМЫШЛЕННОСТЬ

По состоянию на 01.01.2023 года в Терском районе зарегистрировано **43** организации.

Градообразующие предприятия в районе отсутствуют. Экономический потенциал района составляют небольшие по объему производства предприятия.

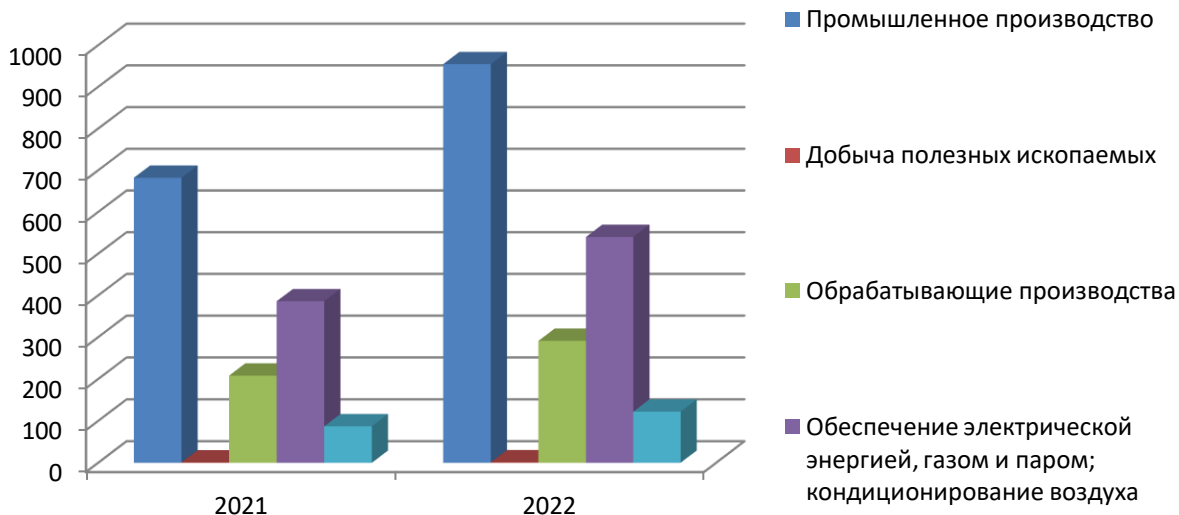
В промышленности 2 предприятия (ООО «Техпром», ПО «Умбский рыбокооп»), обеспечивающие основной объем промышленного производства Терского района.

ООО «Техпром» (добыча полезных ископаемых) является предприятием, основной деятельностью которого является ремонт и строительство дорожного покрытия.

Потребительское общество «Умбский» рыбокооп» (производство пищевых продуктов) является одним из основных поставщиков хлебобулочных изделий (80% потребности) населению Умбы, муниципальным учреждениям.



Объем производства промышленности на территории Терского района (млн.руб.)



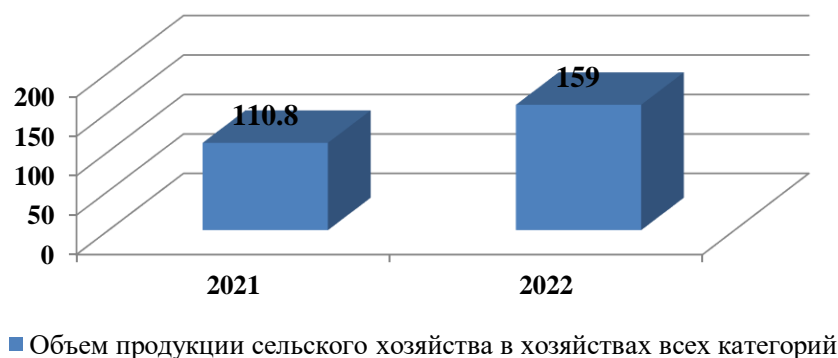
СЕЛЬСКОЕ ХОЗЯЙСТВО

Площадь земель сельскохозяйственного назначения – **15,9 тыс. га**

Объем сельскохозяйственного производства за 2023 год – **159 млн. руб.**

На территории муниципального образования Терский район действует единственное общество с ограниченной ответственностью “Совхоз Умбский”, деятельностью которого является молочное животноводство, растениеводство, кормопроизводство.

Объем сельскохозяйственного производства (млн.руб.)





МАЛОЕ ПРЕДПРИНИМАТЕЛЬСТВО

В районе реализуется ведомственная целевая программа «Развитие малого и среднего предпринимательства, стимулирование инноваций в муниципальном образовании Терский район на 2023-2024 годы».

Целью программы является содействие развитию субъектов малого и среднего предпринимательства в Терском районе поддержка и развитие реального сектора экономики.

Все запланированные мероприятия программы выполнены в полном объеме.

С целью развития и пропаганды малого и среднего предпринимательства, активного предпринимательского потенциала населения и повышения престижа предпринимательской деятельности, организован и проведен районный Конкурс «Предприниматель года - 2023».

Мы осознаем ведущую роль малого и среднего бизнеса в обеспечении занятости и комфортной потребительской среды. Его развитие является для нас еще одной важнейшей задачей.

За 2022 год вновь зарегистрировано 26 субъектов МСП, официально ликвидировано - 17. (2021 - 30/25).

Показатели	Ед. изм.	2016 год	2017 год	2018 год	2019 год	2020 год	2021	2022	в % к 2021 году
1. Промышленное производство	млн. руб.	1083,9	1094,7	1105,6	1324	1349,1	1374,7	1400,8	101,9
2. Сельское хозяйство	млн. руб.	60,0	63,4	67,0	67,2	67,2	67,4	67,6	100,3
3. Строительство									
Объем выполненных работ	млн. руб.	13,5	18,4	25,0	25,5	25,5	26,1	26,7	102,4
4. Рынок товаров и услуг									
Оборот розничной торговли	млн. руб.	614,5	653,0	694,1	702,16	715,0	770,8	830,9	107,8
Оборот общественного питания	млн. руб.	2,35	2,27	2,2	2,2	2,2	2,2	2,2	100,0
Объем платных услуг населению	млн. руб.	248,5	250,7	252,9	265,0	268,0	285,0	302,9	106,3
ИТОГО: Валовой муниципальный продукт	млн. руб.	2022,8	2082,5	2146,2	2386,0	2427,0	2526,2	2631,1	104,1
Среднемесячная заработная плата работников (без субъектов малого предпринимательства)	Тыс. руб.	45,9	46,4	57,4	61,56	63,73	66,1	75,2	113,8

На реализацию мероприятий муниципальной программы развития малого и среднего предпринимательства в 2022 году израсходовано 1203,9 тыс. руб.

	2016 факт	2017 факт	2018 факт	2019 факт	2020 факт	2021 факт	2022 факт
ВЦП МО ТР «Развитие малого и	1553,542	61,6	906,00575	915,2	151,754	805,78	1203,9



среднего предпринимательства, стимулирование инноваций в муниципальном образовании Терский район, тыс. руб.							
МБ	128,980	57,0	130,19775	140,0	146,805	225,26	231,0
ОБ	4,6	4,6	775,808	775,2	4,949	580,52	972,9
ФБ	1419,962	0	0	0	0	0	0

Была предоставлена в 2022 году финансовая поддержка трем субъектам малого и среднего предпринимательства.

Распределение малого предпринимательства (юридические лица) по видам экономической деятельности (%)



- сельское хозяйство, охота и лесное хозяйство
- обрабатывающие производства
- строительство
- оптовая и розничная торговля; ремонт автотранспортных средств, мотоциклов, бытовых изделий и предметов личного пользования
- гостиницы и рестораны
- деятельность в области информатизации и связи
- операции с недвижимым имуществом, аренда и предоставление услуг



ЗРАВООХРАНЕНИЕ

Система здравоохранения района представлена филиал ГОБУЗ «Кандалакшская центральная районная больница» Терская больница.

По состоянию на 01.01.2023 года в районе имеется больница на 28 коек, одно амбулаторно-поликлиническое учреждение мощностью 170 посещений в смену.

Численность медицинского персонала составляет **67** человека, в т.ч.

- врачи – **10** человек;

- средний медицинский персонал – **28** человек.

Показатели здравоохранения

Показатели	2021	2022	2023
Число больничных коек круглосуточных стационаров (на 10 тыс. чел.)	71,7	66,11	51
Численность населения на одну больничную койку (чел.)	139,4	151,3	164,9
Численность врачей всех специальностей (на 10 тыс. жителей)	27,6	20,78	21
Численность населения на одного врача (чел.)	362,4	481,3	461,9
Численность среднего медицинского персонала (на 10 тыс. жителей)	99,3	96,33	60
Численность населения на одного работника среднего мед. персонала (чел.)	100,7	103,8	164,9
Мощность врачебных амбулаторно-поликлинических учреждений (на 10 тыс. посещений в смену)	319,8	321,1	368

В состав филиала ГОБУЗ «Кандалакшская центральная районная больница» Терская больница входят следующие отделения: терапия, хирургия, гинекология, педиатрия, койки социального ухода.

Справочно количество коек на 01.01.2023 года:

	Всего коек, ед.	В том числе:	
		Круглосуточные койки, ед.	Койки дневного стационара, ед.
ВСЕГО:	28	24	4
Терапия:	12	10	2
Хирургия:	4	3	1
Гинекология:	2	1	1
Педиатрия:	1	1	-
КСУ	9	9	-

В состав учреждения входят: процедурный, физиотерапевтический, УЗИ кабинеты, рентгенкабинет, кабинет функциональной диагностики.

Жители отдаленных сел обеспечены медицинской помощью посредством фельдшерско-акушерских пунктов. ФАП функционирует, на сегодняшний день, только в селе Варзуга. В селе Чаваньга и в селе Чапома ФАПы введены в эксплуатацию.



ОБРАЗОВАНИЕ

В системе образования Терского района функционируют 5 образовательных учреждений, из них:

- дошкольных образовательных учреждений – 2,
- учреждений общего образования – 2 (в том числе 1 – основного общего в с. Варзуга, в котором имеется структурное подразделение – интернат для детей сел Терского района), 1– среднего (полного) общего образования в пгт. Умба,
- учреждений дополнительного образования – 1.

Сеть муниципальных образовательных учреждений обеспечивает получение дошкольного, общего и дополнительного образования детьми с различными уровнями развития, здоровья и социального положения.

В 2022 году сеть муниципальных образовательных учреждений не изменилась.

Расходы бюджета района на образование в 2022 году превысили 265,5 млн. рублей (114,8% к уровню прошлого года).

Прирост заработной платы работников учреждений образования в 2022 году по сравнению с 2021 годом составил 9,2 %. (58,048 тыс. руб.)

	2016	2017	2018	2019	2020	2021	2022
<i>Предусмотрено в бюджете по разделу «Образование», тыс. руб.</i>	161 821,9	165 783,5	181198,8	199937,5	221 003,2	231362,3	265516
<i>% к предыдущему году</i>	97,9	102,4	109,3	110,3	110,6	104,7	114,8
<i>Заработная плата работников учреждений образования, тыс. руб.</i>	35,779 (111,4%)	36,698 (102,6%)	40,384 (110,1%)	44,381 (109,9%)	48,434 (109,1%)	53,166 (109,8%)	58,048 (109,2%)

Дошкольное образование

В районе дошкольным образованием охвачено всего 237 детей (2019-306; 2020-300, 2021 - 261) в возрасте с 1 до 7 лет, что составляет 72,5 % (327, по данным Росстата) от всех детей данного возраста, проживающих в Терском районе. Доля детей от 1 до 7 лет скорректированная на численность детей, обучающихся в школе составляет 80,6%.

	2019	2020	2021	2022
<i>К-во детей, охваченным дошкольным образованием в возрасте от 6 мес. до 7 лет, чел.</i>	306 (ДОУ - 230, ЦИПР – 24, КЦ – 52)	300 (ДОУ - 218, ЦИПР – 24, КЦ – 58)	261 (ДОУ - 199, ЦИПР – 24, КЦ – 38)	237 (ДОУ - 175, ЦИПР – 24, КЦ – 38)
<i>% от общего количества детей данного возраста</i>	82	92	95,4	95

При МБДОУ детский сад №5 работает центр игровой поддержки ребёнка, для развития детей раннего возраста на основе использования в практике воспитания



современных игровых технологий и адаптации ребенка к поступлению в дошкольное образовательное учреждение. Услугами ЦИПРа охвачено 24 ребёнка.

На базе МБДОУ детский сад № 3 работает консультационный центр, работа которого направлена на психолого-педагогическое сопровождения детей, не посещающих образовательные организации, и родителей, обеспечивающих получение детьми дошкольного образования в форме семейного образования. В 2022 году договора на проведение коррекционных и развивающих занятий заключены с 20 родителями.

Наблюдается стабильная тенденция снижения количества детей дошкольного возраста.

Предоставлены услуги дошкольного образования детям-инвалидам. Всего обучаются 8 детей – инвалидов.

В дошкольных образовательных учреждениях ведется целенаправленная работа по созданию условий для сохранения и укрепления здоровья воспитанников.

В детский сад №3 реализуется программа волонтерства, создан волонтерский отряд «Горячее сердце».

В ДОО организована клубная работа и реализуются проекты нравственно – патриотической направленности.

В рамках дополнительного образования в ДОО реализуются дополнительные общеразвивающие программы «ЛегоГоша», «Юные пловцы», «Театральная студия этюд», «Лего-конструирование».

Общее образование

По состоянию на 31.12.2022 года контингент общеобразовательных учреждений 460 обучающихся. Из них в п.г.т. Умба обучаются – 416 учеников, в Варзуге - 44 ученика.

	2020	2021	2022
Численность детей и молодежи в возрасте 7 – 17 лет, чел	550	550	614
Численность учащихся по программам общего образования в общеобразовательных организациях, чел.	496 Умба – 453 Варзуга – 43	472 Умба – 436 Варзуга – 46	460 Умба – 416 Варзуга - 44

В школах функционирует **18 объединений дополнительного образования и 6 объединений внеурочной деятельности.**

В образовательных учреждениях функционируют Центры образования естественно-научной и технологической направленностей "Точка роста"(МАОУ ООШ с. Варзуга), цифрового и гуманитарного профилей «Точка роста» (МБОУ СОШ №4).

В Терском районе функционируют школьные спортивные клубы «Олимп» (МБОУ СОШ №4), «Импульс» (МАОУ ООШ с. Варзуга).

Целью работы ШСК является повышение массовости занятий учащимися физической культурой и спортом для вовлечения их в систематический процесс физического и спортивного совершенствования.

В 2022 году впервые приняли участие в муниципальном, а затем региональном этапах Всероссийских соревнований по мини-футболу (футзалу) среди команд общеобразовательных организаций сезона 2022-2023 гг. (в рамках общероссийского проекта «Мини-футбол - в школу»). Две команды от нашей школы 2009-2010 и 2011-2012 гг. р. в своих возрастных группах заняли 5 и 4 места.

05.09.2022 в МБОУ СОШ № 4 была открыта комната Юнармии и приняты первые 6 участников отряда. Осенью 2022 года подготовлен паспорт комнаты и получено свидетельство о регистрации комнаты. 20.11.2022 отряду присвоено имя ефрейтора



Владимира Викторович Аксёнова, погибшего в ходе проведения СВО России в Украине 17.05.2022.

Функционируют школьный историко-краеведческий музей (на базе МБОУ СОШ №4) и школьный музей Поморской культуры в МАОУ ООШ с. Варзуга.

В общеобразовательных школах созданы **школьные театры «Я-личность»** (МБОУ СОШ №4) и «Баюнок» (МАОУ ООШ с. Варзуга). Оба театра включены во всероссийский перечень (реестр) школьных театров.

Дополнительное образование

Структура дополнительного образования представлена всеми объединениями.

	2019	2020	2021	2022
Охват обучающихся с 5 до 18 лет дополнительным образованием, чел./%	73,6% с учетом всех ОО	56% (44% без ДШИ)	62% (50,1% без ДШИ)	58% (42% без ДШИ и Лапландии)
Численность детей в возрасте с 5 до 18 лет, охваченных дополнительным образованием (посчитаны один раз)	427	379 (296 без ДШИ)	440 (357 без ДШИ)	423 (308 без ДШИ И Лапландии)
Общая численность детей от 5 до 18 лет	706	676	712	726

Из всех направлений дополнительного образования детей наиболее востребованными подростками являются объединения физкультурно-спортивной направленности, в которых занимается более 50% обучающихся от общего числа обучающихся, занятых в дополнительном образовании.

Дополнительным образованием охвачено 24 ребёнка с ограниченными возможностями здоровья, из них 4 детей-инвалидов.

В соответствии с календарем массовых мероприятий проводятся конкурсы, соревнования, выставки. В течение года организованы выезды на областные соревнования, конкурсы, где дети неоднократно занимали призовые места.

КУЛЬТУРА

На территории муниципального образования Терский район действуют следующие учреждения культуры, спорта и туризма:

1. МБУК Терская межпоселенческая библиотека;
2. МАУ Центр по физической культуре, спорту и туризму;
3. МАУК музей наскального искусства «Петроглифы Канозера»;
4. МБУ ДО ДШИ п.г.т.Умба;
5. МБУ сельский Дом Культуры муниципального образования СП Варзуга Терского района;
6. МБУ Дом Культуры ГП Умба Терского района.
7. Отдел истории, культуры и быта терских поморов ГОАУК МОКМ

Обеспеченность населения учреждениями культуры – 100%;

Объекты культурного наследия – с. Варзуга (Золотой крест Варзуги, Князь-Владимирский святой источник, Церковь Успения Пресвятой Богородицы), п.г.т. Умба (Петроглифы Канозера, Лабиринт Вавилон), с. Кашкаранцы (Церковь Иконы Божьей матери «Тихвинская», Часовня Преподобного безымянного инока Терского).

Культурные мероприятия, проходящие на территории муниципального образования Терский район:



Международный фестиваль фольклора – визитная карточка Умбы. Проходит раз в три года в июне.



Поморская гребная регата – соревнования на традиционных поморских деревянных лодках. Проводятся ежегодно в Умбе в июне.



Праздник Поморской козули. Козули - запеченные фигурки из ржаной муки. По древнему поверью приносят в дом здоровье, любовь, долголетие, удачу, счастье. Ей посвящен ежегодный праздник в селе Кузрека в августе.



Рыбья морда – соревнования по подлёдному лову. Проводятся ежегодно в конце марта.



День Умбы – старинное поморское село отмечает свой праздник ежегодно в конце сентября.



День Варзуги – отмечается ежегодно в августе. Село Варзуга впервые упоминается в летописях в 1419 году.



ФИЗИЧЕСКАЯ КУЛЬТУРА И СПОРТ

Основные виды спорта, представленные в муниципальном образовании:

- баскетбол;
- волейбол;
- лыжные гонки;
- мотоциклетный спорт;
- пауэрлифтинг;
- самбо;
- фитнес-аэробика;
- футбол;
- шахматы.

На территории Терского района **13 спортивных сооружений** (9 плоскостных сооружений, 3 спортивных зала, 1 лыжная база), в т.ч.

- в городском поселении – 11;
- в сельском поселении – 2.

Инвестиционные проекты в сфере физической культуры и спорта:

- В 2008 году в пгт. Умба был открыт тренажерный зал;
- В 2013 году в пгт. Умба была приобретена и установлена спортивная площадка;
- В 2014 году в пгт. Умба был обустроен и введен в эксплуатацию каток;
- в 2015 году был выполнен ремонт здания МАУ Центр по физической культуре, спорту и туризму и приобретена снегоуборочная машина для очистки катка.
- В 2017 году реализовался проект поддержки местных инициатив «Создание многофункционального спортивного парка Терского района Мурманской области».
- В 2018 году реализовался проект поддержки местных инициатив «Благоустройство многофункционального спортивного парка Терского района Мурманской области», а также установлена площадка для сдачи ГТО.
- В 2023 году реализовался проект по постройке скейт-парка в п.г.т. Умба, приобретено спортивное оборудование для учреждения «Сопки-спорт».

Планируемые инвестиционные проекты:

- Капитальный ремонт катка.
- Капитальный ремонт стадиона МБОУ СОШ №4.
- Приобретение оборудования для многофункциональной спортивной площадки.

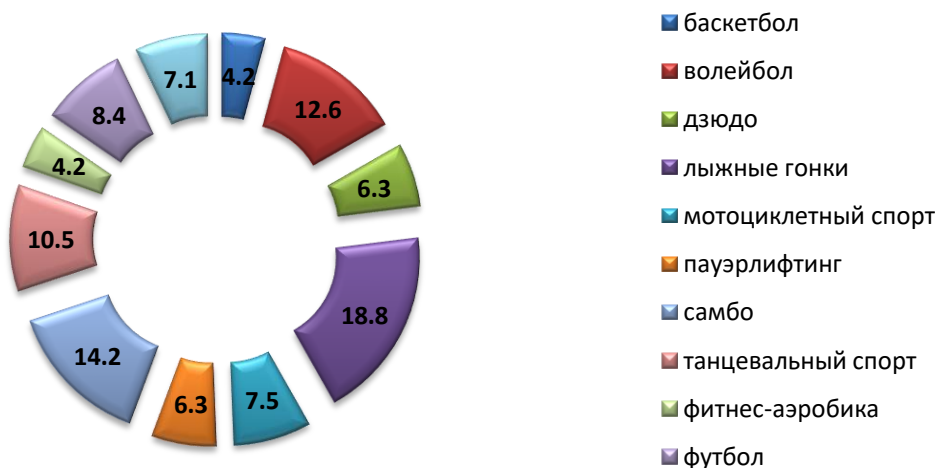
Доля населения, систематически занимающаяся физической культурой и спортом к общей численности населения составляет около 32 %

Спортивная жизнь Терского района





Доля населения, систематически занимающегося физической культурой и спортом по основным видам спорта в 2023 году (%)



ТУРИЗМ

1. Действующие туристические маршруты/ мероприятия и достопримечательности:

№	Название и пункты маршрута	Достопримечательности	Примечания
1	-	Церковный комплекс	с. Варзуга
2	-	Центр по сохранению поморского культурного наследия	с. Варзуга
3	-	Золотой крест	с. Варзуга
4	-	Святой Владимирский источник	с. Варзуга
5	-	Часовня Безымянного инока	32 км а/дороги Варзуга - Умба
6	Умба - Варзуга		-культурно-исторический туризм (паломнический)
7	Умба-Деревня, Кузрека		- агротуризм
8	Умба - Тальй Ручей - Петроглифы Канозера		- спортивно-познавательный туризм (на вездеходе)
9	Умба-Кировск (по старой дороге) через Восточное Мунозеро		- спортивный туризм (VELO- и мототуризм, на джипах)
10	Умба-Варзуга - по отливу – Чапома (водопады Чаваньга-Чапома)		- приключенческий туризм (спортивный на квадроциклах)
11	Умба – лабиринт Анин Крест		- водный туризм (познавательный)
12	Умба – (Кандалакшский залив)		- дайвинг



13	Посещение серебряных шахт 18 века на острове Медвежий (Кандалакшский заповедник)		- экскурсионный туризм
14	Умба - Кузрека		- рыболовный туризм
15	Умба - Вялозеро		- охотничий туризм
16	Кировск - Канозеро - р. Умба по рекам Умба, Варзуга, Пана, Стрельна		- водный туризм (сплав на надувных лодках, плотах, байдарках)
17	Реки Умба, Варзуга, Стрельна озера Колвицкое, Бабье, Канозеро, Мунозеро, Вялозеро, Сергоозеро		- лицензионные рыболовные туры
18	Колвицкие тундры	- возвышенный массив на западе района, сложенный древними породами, - гранулиты основного и среднего состава, - анортозиты	- экологический туризм, - геолого-минералогический туризм, - спортивно-приключенческий
19	Мыс Корабль	- памятник природы: месторождение аметистов, - береговые валы, - красноцветные песчаники, - местообитание редких растений	- экологический туризм, - геолого-минералогический туризм.
20	Турый мыс	- минералы и породы щелочных-ультраосновных массивов - местообитание редких растений	- экологический туризм, - геолого-минералогический туризм,
21	Порья Губа	- разнообразие растительных сообществ, - местообитание редких растений, - местообитание редких видов животных	- экологический туризм,
22	С. Кашкаранцы	- редкие растения в окрестностях деревни - поморское село Кашкаранцы	- культурно-исторический туризм, - этнографический туризм, - экологический туризм,
23	Устье реки Варзуги	- поморское село Кузомень, - «Кузоменьские пески» - дюны и пески антропогенного происхождения, - местообитание редких растений	- экологический туризм, - геолого-минералогический туризм, - культурно-исторический туризм,
24	Река Варзуга	- геологический разрез по обнажениям Клетного порога - с. Варзуга с культурно-историческими достопримечательностями - рыбные ресурсы, - пороги и перекаты на реке	- экологический туризм, - геолого-минералогический туризм, - культурно-исторический туризм, - этнографический туризм, - деловой туризм, - маршрутный туризм (сплав по рекам), - рекреационное рыболовство
25	Озеро Канозеро	- жилы амазонитов	- экологический туризм, - геолого-минералогический туризм,
26	Река Чаваньга	- памятник природы: водопад	- экологический туризм,



		<ul style="list-style-type: none">- пороги и перекаты на реке- поморское село Чаваньга- рыбные ресурсы	<ul style="list-style-type: none">- геолого-минералогический туризм,- спортивно-приключенческий туризм,- рекреационное рыболовство,- этнографический туризм
27	Река Чапома	<ul style="list-style-type: none">- памятник природы: водопад- пороги и перекаты на реке- поморское село Чапома- рыбные ресурсы- местообитание пиона Марьин корень	<ul style="list-style-type: none">- экологический туризм,- геолого-минералогический туризм,- спортивно-приключенческий туризм,- рекреационное рыболовство,- этнографический туризм,
28	Река Пулоньга	<ul style="list-style-type: none">- водопад- пороги и перекаты на реке- рыбные ресурсы	<ul style="list-style-type: none">- экологический туризм,- геолого-минералогический туризм,- спортивно-приключенческий туризм,- рекреационное рыболовство
29	Река Умба	<ul style="list-style-type: none">- пороги и перекаты на реке,- рыбные ресурсы- пгт. Умба и культурно-исторический ландшафт Старой Умбы- Музей истории, культуры и быта терских поморов- Центр поморских художественных ремёсел	<ul style="list-style-type: none">- экологический туризм,- геолого-минералогический туризм,- спортивно-приключенческий туризм,- рекреационное рыболовство,- деловой туризм,- культурно-исторический туризм,- этнографический туризм,- событийный туризм.

2. Значимые для туризма места:



Петроглифы Канозера – комплекс наскальных изображений на островах озера Канозера. Природно-археологический памятник (IV-II тыс. до н.э.)



Лабиринт («Вавилон»), называемый «Умбским» - расположен на мысе Аннин Крест, в 13 км от Умбы к западу.



Церковь Иконы Божьей матери «Тихвинская» - в селе Кашкаранцы, на 100-м км дороги Умба – Варзуга.



Часовня Преподобного безымянного Инока Терского – расположена на 108-м км дороги Умба-Варзуга на берегу Белого моря.




Геологический памятник природы «Аметисты мыса Корабль»- на 120-м км дороги Умба - Варзуга.



Церковь Успения Пресвятой Богородицы – расположена в селе Варзуга. Срублена поморским зодчим Климентом в 1674 году.



«Князь – Владимирский святой источник» находится на Никольской стороне (левом берегу реки) старинного поморского села Варзуга.



«Золотой крест Варзуги» - восьмиметровый поклонный крест. Установлен на месте средневекового «Городища» на левой стороне села в 2009 году.

3. Объекты размещения



"Cedar Grass Белое Море" Гостевые дома

Коттеджи на берегу Белого моря.
Гостевые домики: 17 мест круглогодично,
25 мест в летний период (май-октябрь).
Поморская кухня, баня, морская рыбалка, экскурсии.
Официальный сайт: www.white-sea.cedargrass.ru



Турбаза "Устье"

Туристическая база на берегу реки Умба.
Комфортные номера, 3-х разовое питание, баня.
Максимально – 18 мест, в том числе:
2 местные - 3;
3 местные – 4.



Гостевой дом "Старая Умба"

На берегу семужьей порожистой реки Умба.
Деревянный домик, оборудованный кухней
Мангал. Коптилка. Уховарка. Баня на дровах.
Камин. 10 мест со всеми удобствами.
E-mail: i.cheglakova@mail.ru



Гостиница "Виразж"

Гостиница предлагает размещение в двух-, трёх-, пятиместных и люксовых номерах.
Общее количество мест: 26
E-mail: 5950129@mail.ru
Сайт: <http://hotel-umba.ru/>



Гостиница "Индель"

Гостиница расположена в поселке Умба.
Дополнительные услуги: рыбалка,
экскурсии, услуги гида.
Общее количество мест: 20
E-mail: info@tersky.ru



Гостевой дом с. Кузомень

Большой уютный дом, зоны отдыха
и приготовления пищи.
Баня, мангал, организация отдыха.
Экскурсионные маршруты.
Максимально 6 человек, Номера со всеми
удобствами на 1-2 человек.



Рыболовно-охотничья База отдыха "Вильма"

База отдыха «Вильма» приглашает своих
гостей в путешествие по миру
нетронутой природы, в котором каждый
путешественник
проникается своей личной глубокой
ответственностью перед природой.
Максимально 16 человек.
Размещение в деревянных домиках,
электро/печное отопление.
Официальный сайт: bazavilma.ru
E-mail: vil-ma@bk.ru



Гостиница "Гавань"

Количество мест размещения:
максимально 13, в том числе:
два 2-местных номера,
три 3-местных номера.
Официальный сайт:
<http://vk.com/umbahotelgavan>
E-mail: oksanayatkovskaya@mail.ru



Гостевой дом в Варзуге

Гостевой дом «В Варзуге» с бесплатным Wi-Fi и принадлежностями для барбекю расположен в городе Варзуге. Здесь возможно размещение с домашними животными. К услугам гостей бесплатный трансфер, общая кухня и сувенирный магазин. В гостевом доме можно бесплатно взять напрокат велосипеды. В окрестностях популярна рыбная ловля.



Гостиница «Перигей»

Гостевой дом «Перигей» с видом на пляж, баром и общим лаунджем расположен в Умбе. К услугам гостей бесплатный Wi-Fi, круглосуточная стойка регистрации и доставка еды и напитков в номер. Гости могут забронировать семейные номера. В номерах можно воспользоваться чайником. Все номера оснащены телевизором с плоским экраном, а из некоторых номеров гостевого дома «Перигей» открывается вид на море. Предоставляются полотенца и постельное белье. По утрам в гостевом доме «Перигей» подают завтрак по меню. На территории обустроена терраса.

4. Туркомпании, осуществляющие свою деятельность на территории Терского района:

СПК РК "Всходы Коммунизма"

Адрес: г.Мурманск (815-59)28-74-846 28-73-28

Телефон: с.Варзуга (815-59)6-24-86, 6-24-24

Организация рыболовных туров.



ООО «Вильма»

Адрес: 184703, р-н. Терский, п.г.т. Умба, ул. Северная д.14

Внутренний туризм

5. Объекты питания:



Кафе "Берег"

Адрес:

п.г.т. Умба, ул. Кирова, 1.

Телефоны:

8-911-342-08-02.

Часы работы:

с 10.00 до 18.00 часов.

Свежая выпечка, завтраки, горячие обеды, ужин, свадьбы, банкет



Кафе "Морской бриз"

Адрес: п.г.т. Умба, промзона около АЗС.

Телефон: 8(911) 344-27-75

Часы работы: с 09:00 до 20:00 часов

Горячие обеды, выпечка, горячие и прохладительные напитки, комплексные обеды на заказ



Кафе-Кулинария

Адрес: п.г.т. Умба, ул. Беломорская, 17а.

Телефон: +7(911) 808 40 67

E-mail: topaz66@mail.ru

Часы работы: с 09:00 до 17:00 часов

Свежая выпечка, горячие обеды, банкеты праздники.



Кафе «Royal deer»

Адрес:

п.г.т. Умба, ул. Дзержинского, д. 39 Б

Часы работы: ежедневно, 12:00–19:00

6. Туристский информационный центр пгт Умба

Туристский информационный центр (ТИЦ) в пгт Умба был открыт 12 сентября 2008 года в рамках международного проекта «ЛапКола 2 – Развитие трансграничного туристического бизнеса между Лапландией и югом Кольского полуострова» и является структурным подразделением Муниципального автономного учреждения Центр физической культуры, спорта и туризма.

Центр организован для повышения информационной доступности Терского района и комплексного обслуживания туристов и местных жителей, формирования системы, обеспечивающей эффективное взаимодействие различных субъектов туристской деятельности.

ТИЦ предоставляет информацию о туристских ресурсах Терского района:

- о достопримечательностях и музеях;
- о туристских фирмах и их продуктах и услугах;
- об иных фирмах, предоставляющих услуги местному населению и приезжим туристам, но не относящихся к сфере туризма;
- о средствах размещения;
- о средствах досуга и отдыха;
- о мероприятиях (праздниках, фестивали, соревнования и др.), проходящих в районе;
- о предприятиях сферы питания и другая информация.

В распоряжение туристов ТИЦ предоставляется также печатная информация в виде карт, буклетов, брошюр.

ТИЦ имеет возможность обеспечения запрашиваемой информацией как российских, так и иностранных туристов.

Координаты: пгт Умба, ул. Дзержинского, д. 40, тел. (81559) 5-17-44, 5-13-60

Эл. почта: cfks-t@yandex.ru; osotkis@mail.ru Web www.terstyrayon.gov-murman.ru

Часы работы: Понедельник-четверг 08.00-17.00

Пятница 08.00-12.00

Обед 12.00-13.00

Суббота, воскресенье выходной

В центре также есть информация о предложениях туристических фирм в области выездного и въездного туризма (путешествий по Кольскому полуострову). Центр принимает информацию, касающуюся туризма, досуга и развлечений.



7. Осуществляемые в настоящее время инвестиционные проекты в сфере туризма:

В целях создания на территории Терского района социально-экономических условий для развития туризма в районе реализуется муниципальная программа «Развитие туризма в Терском районе» на 2022 – 2024 годы.

В районе имеется 16 функционирующих коллективных средств размещения, в которых 278 койко-мест, 6 объектов питания Турпоток за 2022 год составил 7950 человек.

В 2022 году по муниципальной программой «Развитие туризма в Терском районе» на 2022 – 2024 годы израсходовано 507, 971 тыс. рублей.

Выполнены мероприятия:

1. Подготовка и изготовление туристских карт, буклетов, проспектов о туристских ресурсах и возможностях Терского района, в том числе в стиле "Брендбук Беломорье", С целью совершенствования информационного и методического обеспечения туристской отрасли изготовлены: брошюры по развитию туризма – 500 шт.

2. Подготовка и изготовление сувенирной продукции с туристской символикой Терского района, изготовили 150 штук сувенирной продукции с туристской символикой Терского района (кружки, магниты), которые были использованы для вручения участникам и волонтерам фестиваля «Беломорье».

3. Организация, проведение и участие в международных и российских научно-практических конференциях, семинарах, выставках, рабочих группах по вопросам развития туризма специалистов и представителей сферы турбизнеса. В 2022 году проведено 7 мероприятий, в том числе – 2 выездных по развитию туризма, 5 – участие в ВКС.

4. С целью развития событийного туризма проведены крупномасштабные мероприятия ((Поморская калитка, фестиваль «Беломорье», Поморская регата, Рыбафест). Количество мастеров и участников крупномасштабных мероприятий составили 350 чел.

5. На фестивале «Беломорье» были оборудованы и благоустроены 3 площадки (отсыпка, деревянные настилы).

8. Информация о туристическом потоке:

Наименование показателя	ед. измерения	год			
		2020	2021	2022	2023
Турпоток на территории Терского района	тыс. чел.	7,0	8,0	8,3	8,5

3. ИНФРАСТРУКТУРНЫЙ И ИМУЩЕСТВЕННЫЙ ПОТЕНЦИАЛ

ИНФРАСТРУКТУРНЫЙ И ИМУЩЕСТВЕННЫЙ ПОТЕНЦИАЛ

Земельный фонд

Показатель	Значение
------------	----------



Структура земель по назначению:	
Всего площадь земель, тыс. га	1931,0
земли поселений, тыс. га, в том числе:	1,591
- городского поселения	1,260
- сельского поселения	0,331
Земли промышленного назначения, тыс. га	15,654
Земли сельскохозяйственного назначения, тыс. га	15,853
Земли особо охраняемых территорий и объектов, тыс. га	1,313
Земли водного и лесного фонда, тыс. га	1851,946
Земли запаса, тыс. га	44,643
Кадастровая стоимость земли по назначению:	
Земли гор. поселений (жилая застройка), руб./кв.м.	
- городское поселение	584,26
- сельское поселение	179,63
Земли гор. поселений (промышленность), руб./кв.м.	
- городское поселение	84,98
- сельское поселение	
Земли сельхозназначения вне поселений, руб./кв.м.	
- городское поселение	8,0
- сельское поселение	

Характеристика систем водоснабжения и водоотведения

Источники хозяйственно-питьевого водоснабжения: в пгт. Умба существует централизованная система хозяйственно-питьевого водоснабжения. Источником водоснабжения является река Умба.

Вода от водозабора с помощью насосной станции I подъема, производительностью 4,8 тыс. м³/сут., по двум водоводам (D = 200 мм) поступает в озеро Барское, служащее естественным резервуаром чистой воды. Далее вода по двум самотечным трубопроводам подается в распределительные сети поселка. Высотные отметки озера позволяют обеспечивать водой часть населения без насосного оборудования. Для обеспечения водой высокорасположенных потребителей используются три насосных станции II подъема и две насосные станции III-го подъема. Часть потребителей снабжается водой через водоразборные колонки. В остальных населённых пунктах района централизованная система водоснабжения отсутствует; для целей водоснабжения используются грунтовые воды посредством колодцев.

Система канализации: в пгт. Умба существует централизованная система хозяйственно-бытовой канализации. Отведение сточных вод поселка осуществляется по системе напорно-самотечных коллекторов. Сточные воды по канализационной сети с помощью канализационной насосной станции подаются на очистные сооружения канализации (КОС №№ 5,6), после чего сбрасываются в Большую и Малую Пирь-Губу Кандалакшского залива. В остальных населённых пунктах района централизованные системы водоотведения отсутствуют.

Краткая характеристика систем:



Во всех сельских населенных пунктах отсутствует централизованное водоснабжение и водоотведение. Водоснабжение – от источников подземных и поверхностных вод. Обеспеченность централизованным водоснабжением населения в целом по району составляет 58,50 %. Обеспеченность централизованным водоотведением населения в целом по району составляет 60 %. Износ трубопроводов – 80 %.

Протяженность сетей в пгт. Умба:

- одиночное протяжение водопроводных сооружений – 26,7 км;
- одиночное протяжение канализационных сооружений – 15,0 км.

Характеристика систем теплоснабжения

Теплоснабжение осуществляется только в пгт. Умба. В центральной части пгт. Умба – от трех котельных ООО «Тепло людям.Умба».

С 01.07.2018 г. поставка теплоносителя осуществляется единственным поставщиком ООО «Тепло людям.Умба».

В остальных населённых пунктах теплоснабжение осуществляется от децентрализованных источников тепла и индивидуальных тепловых систем на твёрдом топливе и с использованием электрообогрева.

Характеристика систем электроснабжения

Электроснабжение Терского берега осуществляется от энергосистемы Мурманской области (ТГК-1/«Росэнергоатом» «Кольская атомная станция», ОАО «МРСК Северо - Запада» «Колэнерго») и от индивидуальных источников электроэнергии (дизельных электростанций).

На территории МО «Терский район» расположено четыре электроподстанции: в пгт. Умба, с. Оленица, с. Варзуга, с.Кашкаранцы. Подстанция в пгт. Умба (ПС №44) – двутрансформаторная с двумя трансформаторами мощностью по 10 МВА с масляно-дутьевым охлаждением и устройством регулирования под нагрузкой. Подстанции в с. Оленица (ПС №91) и с. Варзуга (ПС №93) – однострансформаторные, оснащённые трансформаторами по 2,5 МВА (ПС №91) и 6,3 МВА (ПС №93) с устройствами регулирования под нагрузкой и естественным масляным охлаждением, с.Кашкаранцы (ПС №92) мощность установленных трансформаторов 1 МВА.

В селах Кашкаранцы, Чаваньга, Тетрино, Чапома, Пялица установлены дизельные электростанции.

Краткая характеристика генерирующих установок (дизельных электростанций)

№ п/п	Наименование населенного пункта	Наименование генерирующей установки (дизельная электростанция)	Номинальная мощность генераторной установки, МВА
1.	с. Кашкаранцы	АД-30/Т400	0,03
		АД-30С-Т400-1РГ	0,03
2.	с. Чаваньга	АД-100С-Т400-1РГ	0,1
		АД-100С-Т400-1РГ	0,1
3.	с. Тетрино	АД-30С-Т400-1РГ	0,03
		АД-100С-Т400-1РГ	0,1
4.	с. Чапома	А-01	0,1



		6S160PN	0,16
		6S160PN	0,16
5.	с. Пялица	НС 16 GF	0.016
		АД-30С-Т400-1РГ	0,03
		АД-30С-Т400-1РГ	0,03

Краткая характеристика электроподстанций МО «Терский район»

Номер и местоположение подстанции	Трансформируемое напряжение, кВ	Мощность установленных трансформаторов, МВА
ПС №44 пгт. Умба	110/10	T1-10 T2-10
ПС №91 с. Оленица	110/10	2,5
ПС №93 с. Варзуга	110/10	6,3
ПС № 92 с.Кашкаранцы	110/10	1

Подстанции получают питание от энергосистемы на напряжении 110 кВ:

- ПС №44 по двум линиям 110 кВ л113 и л141 «ГЭС 3 Нива - ПС №44».
- ПС №91 – по одноцепной ЛЭП л81 «ПС №44 – ПС №91»; существует отпайка от линии ол81 на бывший населенный пункт Кузрека.
- ПС №93 – по одноцепной линии л84 «ПС №91 – ПС №93», существует отпайка от линии л84 на село Кузомень.

Банки

На территории Терского района действуют:

- Мурманское отделение № 8627 ПАО «Сбербанк» в пгт. Умба;
- Дополнительный офис ОАО «Россельхозбанк» в пгт. Умба.
-

Страховые компании

Страховые компании, работающие на территории муниципального образования Терский район:

- **Страховая компания «Росгосстрах».** Адрес: п.г.т. Умба, ул. Дзержинского, д. 67, 3 этаж
- **ООО "АльфаСтрахование - ОМС" Мурманский филиал.** Адрес: п.г.т. Умба, ул. Дзержинского, д. 67, 3 этаж
- **ОСАО "Ингосстрах".** Адрес: п.г.т. Умба, ул. Дзержинского, д. 70

ЗАПАСЫ ПРИРОДНЫХ РЕСУРСОВ. МЕСТОРОЖДЕНИЯ.

Запасы природных ресурсов



Наименование участка недр	Полезное ископаемое	Месторасположение	Объем запасов, на 01.01.2016	Пользователь недр
« <i>Мыс Корабль</i> »	строительный камень	Месторождение находится в 118 км от п. Умба на восток по дороге на Варзугу.	4,3 тыс.м ³	Месторождение разрабатывается ООО «УП «Виразж» в соответствии с лицензией МУР 00607-ТЭ
« <i>Сормозерское</i> »	строительный камень	Месторождение находится в 8 км от п. Умба по дороге на Варзугу.	31 тыс.м ³	государственный резерв
« <i>Западная Мургуба</i> »	строительный камень	Месторождение находится в 4 км к северо-западу от п. Умба.	1008,7 тыс.м ³	Месторождение разрабатывается ООО «Техпром» в соответствии с лицензией МУР 5114-ТЭ
« <i>Пангуба</i> »	строительный камень	Участок недр расположен в 2 км к северо-западу от пос. Умба в квартале 77 Умбского лесничества.	запасы не утверждены	Недропользователь ООО «Мурман-Неруд» на основании лицензии МУР 51106-ТЭ
« <i>Толстиковское</i> »	облицовочный камень	Месторождение находится в 117 км на восток от п. Умба.	3,11 тыс.м ³	Месторождение разрабатывается ООО «УП «Виразж» в соответствии с лицензией МУР 00607-ТЭ
« <i>Кузреченское</i> »	облицовочный камень	Месторождение находится в 27 км к юго-востоку от районного центра п. Умба, в 0,3 км от 28-го км автодороги Умба-Варзуга.	2181,7 тыс.м ³	Месторождение разрабатывается ООО «Кузрека» в соответствии с лицензией МУР 51131 -ТЭ
« <i>Сормозерское</i> »	облицовочный камень	Месторождение находится в 8 км к востоку от районного центра п. Умба.	451 тыс.м ³	государственный резерв



«Сальница»	песчано-гравийный материал	Месторождение находится на 84,42 км + влево 600 м автодороги Умба-Варзуга.	189,3 тыс.м ³	Месторождение разрабатывается Кольским ГОУДРСП в соответствии с лицензией МУР 51085-ТЭ
«Моисеевское-2»	песчано-гравийный материал	Месторождение находится на 37,16 км + влево 160 м автодороги Умба-Варзуга.	17,07 тыс.м ³	Месторождение разрабатывается Кольским ГОУДРСП в соответствии с лицензией МУР 51084-ТЭ
«Карьер 23 км, участок № 2»	песчано-гравийный материал	Месторождение находится в 23 км к северо-западу от п. Умба по автодороге Умба-Кандалакша.	запасы не утверждены	Недропользователь Кольское ГОУДРСП на основании лицензии МУР 51083-ТЭ
Участок «Умбский» месторождения «Лендозеро»	песчано-гравийный материал	Месторождение находится в 13 км к северо-западу от п. Умба.	1792 тыс.м ³	Месторождение разрабатывается ООО «Техпром» в соответствии с лицензией МУР 51124-ТЭ
«Шомба»	торф	Участок расположен вдоль автодороги Кандалакша-Умба между оз. Колвицкое и оз. Кумжозеро.	запасы не утверждены	Недропользователь ООО «Каскад-Агро» на основании лицензии МУР 51119-ТП
«Катка-2»	торф	Месторождение находится в 44 км северо-западной п. Умба и в 72 км к юго-востоку от ж/д станции Кандалакша, по автодороге Кандалакша-Умба.	1646 тыс.т.	Месторождение разрабатывается ООО «Каскад-Агро» в соответствии с лицензией МУР 51122-ТЭ
«Щучье»	торф	Месторождение находится	1173 тыс.т.	государственный резерв



		примерно в 45,5 км к северо-западу от п. Умба.		
«Гладкое»	торф	Месторождение находится примерно в 45,5 км к северо-западу от п. Умба.	2174 тыс.т.	государственный резерв
«Речное»	торф	Месторождение находится примерно в 45,5 км к северо-западу от п. Умба.	117 тыс.т.	государственный резерв
«Плотичье»	торф	Месторождение находится примерно в 45,5 км к северо-западу от п. Умба.	122 тыс.т.	государственный резерв
«Каленгозерский ручей»	глины и суглинки	Месторождение в районе северо-восточных окраин п. Умба, в 0,3 км проходит автодорога г. Кандалакша - п. Умба.	105 тыс.м ³	государственный резерв

4. РЕАЛИЗОВАННЫЕ И РЕАЛИЗУЕМЫЕ ИНВЕСТИЦИОННЫЕ ПРОЕКТЫ НА ТЕРРИТОРИИ МУНИЦИПАЛЬНОГО ОБРАЗОВАНИЯ ТЕРСКИЙ РАЙОН:

В 2022 году в районе реализованы следующие инвестиционных проектов:

- Преобразование школьных пространств "Arctic school" (МБОУ СОШ №4 - преобразование пространства спортивного зала, МАОУ школа с. Варзуга - ремонт класса информатики;
- Комплексная безопасность образовательных организаций;
- Укрепление материально-технической базы домов культуры;
- Ремонт подходов путей и оборудование их пандусом в Детской районной библиотеке МБУК Терская Межпоселенческая библиотека;
- Устройство фасада, крыльца и 1 этажа здания МБУ Дом культуры городского поселения Умба;



- Ремонт учебных кабинетов МБУ ДО Детская школа искусств;
- Приобретение модульных зданий библиотек в с. Кашкаранцы и Чапома;
- Приобретение снегоболотохода (внедорожного транспортного средства) для нужд МАУК "Музей-заповедник "Петроглифы Канозера";
- Ремонтные работы памятного знака "Никто не забыт, ничто не забыто";
- Ремонт тренажерного зала в пгт. Умба;
- Реконструкция а/дороги Умба - Варзуга;
- Строительство, модернизация, ремонт и содержание автомобильных дорог общего пользования, в том числе дорог поселения;
- Объекты электроснабжения в отдаленных селах Терского района;
- Реализация проекта "Городская среда" МО ГП Умба - придомовая территория;
- Реализация проекта "Инициативное бюджетирование МО СП Варзуга;
- Реализация проекта "Инициативное бюджетирование МО ГП Умба;
- Реализация проекта "Инициативное бюджетирование МО Терский район"

В 2023 году в районе реализуются следующие инвестиционные проекты:

- Устройство хоккейной площадки МАОУ ООШ с. Варзуга;
- Преобразование школьных пространств "Arctic shool" (МБДОУ ДС №4 - преобразование музыкального зала);
- Комплексная безопасность образовательных организаций;
- Укрепление материально-технической базы домов культуры;
- Ремонт учебных кабинетов МБУ ДО Детская школа искусств;
- Приобретение тренажеров в тренажерный зал в пгт. Умба (Сопки Спорт);
- Реконструкция а/дороги Умба - Варзуга;
- Строительство, модернизация, ремонт и содержание автомобильных дорог общего пользования, в том числе дорог поселения;
- Объекты электроснабжения в отдаленных селах Терского района;
- Реализация проекта "Городская среда" МО ГП Умба - придомовая территория;
- Реализация проекта "Городская среда" МО ГП Умба - общественная территория;
- Реализация проекта "Инициативное бюджетирование МО СП Варзуга;
- Реализация проекта "Инициативное бюджетирование МО ГП Умба;
- Реализация проекта "Инициативное бюджетирование МО Терский район".

5. СВОБОДНЫЕ ИНВЕСТИЦИОННЫЕ ПЛОЩАДКИ

На территории муниципального образования Терский район нет свободных земельных участков.

6. ПОДДЕРЖКА ОРГАНИЗАЦИЙ, РЕАЛИЗУЮЩИХ ПРИОРИТЕТНЫЕ ДЛЯ МУНИЦИПАЛЬНОГО ОБРАЗОВАНИЯ ТЕРСКИЙ РАЙОН ПРОЕКТЫ

В соответствии с решением Совета депутатов Терского района от 21.02.2018 № 6/85 «О муниципальной поддержке инвестиционной деятельности на территории муниципального образования Терский район» муниципальная поддержка инвестиционной



деятельности с целью создания благоприятных условий для ее развития осуществляется в следующих формах:

1. Предоставление субъектам инвестиционной деятельности льгот по земельному налогу в отношении земельных участков для реализации указанными субъектами приоритетных инвестиционных проектов, в соответствии с решениями Совета депутатов муниципального образования сельское поселение Варзуга Терского района и Совета депутатов муниципального образования городское поселение Умба;

2. Предоставление субъектам инвестиционной деятельности льготы, отсрочки (рассрочки) по арендной плате за землю в муниципальном образовании Терский район в отношении земельных участков для реализации указанными субъектами приоритетных инвестиционных проектов, в соответствии с решениями Совета депутатов муниципального образования сельское поселение Варзуга Терского района и Совета депутатов муниципального образования городское поселение Умба.

3. Предоставление субъектам инвестиционной деятельности информационной и консультационной поддержки.

Муниципальная поддержка инвестиционной деятельности предоставляется субъекту инвестиционной деятельности, реализующему приоритетный инвестиционный проект в одной или нескольких формах.

Конкретные формы муниципальной поддержки инвестиционной деятельности на территории муниципального образования Терский район определяются Соглашением.