

Администрация Терского района

Постановление

01.10.2018

п.г.т. Умба

№ 409

Об утверждении инвестиционного паспорта Терского района Мурманской области

Во исполнение приказа Министерства экономического развития Мурманской области от 29.07.2013 № ОД-129

ПОСТАНОВЛЯЮ:

1. Утвердить прилагаемый инвестиционный паспорт Терского района Мурманской области.

2. Считать утратившими силу постановления администрации Терского района от 06.10.2017 № 415 «Об утверждении инвестиционного паспорта Терского района Мурманской области» и от 22.11.2017 № 535 «О внесении изменений в инвестиционный паспорт Терского района Мурманской области, утвержденный постановлением администрации Терского района от 06.10.2017 № 415».

3. Настоящее постановление подлежит обнародованию и размещению на официальном сайте Терского района.

Глава администрации
Терского района



Н.А.Самойленко

Утвержден
постановлением администрации
Терского района от 01.10.2018 № 409




ИНВЕСТИЦИОННЫЙ ПАСПОРТ ТЕРСКИЙ РАЙОН



Дата публикации: «01» октября 2018 года



Муниципальное образование Терский район



Уважаемые дамы и господа!

Искренне рада возможности представить Вам муниципальное образование Терский район. Из года в год мы стараемся привлечь на нашу территорию как можно больше инвесторов, предлагая им уникальное сочетание целого ряда конкурентных преимуществ: удобное географическое положение, лесные, земельные и людские ресурсы.

Администрация Терского района делает все возможное, чтобы не только сохранить, но и существенно повысить темпы экономического развития. Интересы инвесторов защищены и гарантированы на правовом уровне.

Привлечение инвестиций в экономику района является одним из приоритетов в деятельности районных властей.

Администрация Терского района открыта к сотрудничеству с потенциальными инвесторами. Мы готовы оказать помощь при подборе площадок для реализации проектов, оказать содействие и поддержку на всех этапах их реализации, создать все необходимые условия для бизнеса.

Мы ждем от вас новых идей, предложений и бизнес-планов, лучшие из которых, уверена, будут успешно реализованы на территории нашего района.

Надеемся, что представленные материалы позволят сделать правильный выбор и по достоинству оценить перспективы взаимовыгодного сотрудничества.

Добро пожаловать в Терский район!

С уважением,

Глава администрации Терского района –

Самойленко Наталья Александровна

Содержание:

- 1. Общие сведения.
Общая характеристика.
Административное устройство.
Население и трудовой потенциал.
Связь и СМИ.*
- 2. Социально-экономические показатели и инфраструктура.
Уровень жизни, бюджет, налоговый потенциал.
Благоустройство города.
Инвестиции и строительство.
Сельское хозяйство.
Промышленность.
Малый и средний бизнес.
Здравоохранение.
Образование.
Культура.
Физкультура и спорт.
Туризм.*
- 3. Инфраструктурный и имущественный потенциал.*
- 4. Реализуемые инвестиционные проекты.*
- 5. Свободные инвестиционные площадки.*



1. ОБЩИЕ СВЕДЕНИЯ О МУНИЦИПАЛЬНОМ ОБРАЗОВАНИИ

ОБЩАЯ ХАРАКТЕРИСТИКА

Официальное название

Муниципальное образование Терский район

Контактная информация

Администрация Терского района

Адрес: Мурманская область, Терский район, пгт. Умба, ул. Дзержинского, д.42

Официальный сайт: www.terskyrayon.gov-murman.ru

Глава муниципального образования Терский район:

Попов Геннадий Николаевич

Телефон: (815-59) 5-06-26, 5-29-87

Факс: (815-59) 5-06-26

Глава администрации Терского района:

Самойленко Наталия Александровна

Телефон: (815-59) 5-04-45, 5-29-92

Факс: (815-59) 5-04-45

Е-mail: terskibereg@com.mels.ru

Местоположение



ТЕРСКИЙ РАЙОН расположен на юге Мурманской области. От районного центра пгт. Умба до областного центра 360 км (через Кандалакшу). С востока и севера граничит с Ловозерским районом, с запада — с подведомственной территорией города Кандалакши, с северо-запада — с подведомственными территориями городов Кировска и Апатиты. С юго-востока и юга — от Горла Белого моря (устья реки Бабьей) до Кандалакшской губы — границей района является Белое море. Занимает площадь 19,3 тыс. км² (13,3% Мурманской области).

АДМИНИСТРАТИВНОЕ УСТРОЙСТВО

В состав Терского района входят следующие муниципальные образования:

- **городское поселение Умба** с населенными пунктами: п.г.т. Умба (административный центр поселения), н.п. Восточное Мунозеро, н.п. Индель, с. Оленица;
- **сельское поселение Варзуга** с населенными пунктами: с. Варзуга (административный центр поселения), н.п. Маяк Никодимский, с. Кузомень, с. Кашкаранцы, с. Тетрино, с. Чаваньга, с. Пялица, с. Чапома.

Состав населенных пунктов



Население городского поселения Умба на 01.01.2018 года – 4 604 человек

Умба — посёлок городского типа в Мурманской области. Административный центр и крупнейший населённый пункт Терского района и городского поселения Умба.

Посёлок расположен на Кандалакшском берегу Белого моря в Кандалакшском заливе, в устье реки Умба.

Ближайшая железнодорожная станция расположена в городе Кандалакша (110 км северо-западнее посёлка)



Оленица - село в Терском районе Мурманской области. Входит в городское поселение Умба. Расстояние от районного центра 65 км. Сообщение с другими населёнными пунктами автомобильным транспортом. Расположено на берегу реки Оленица, при впадении её в Белое море.



Население сельского поселения Варзуга на 01.01.2018 года – 614 человек

Варзуга - село в Терском районе Мурманской области. Административный центр сельского поселения Варзуга. Расстояние от районного центра 140 км. Село расположено на двух берегах реки Варзуги в 22 км от ее впадения в Белое море. Левая, более древняя сторона села носит название Никольской, а правая — Пречистенской, или Успенской стороны (по названиям храмов).



Кашкаранцы - село в Терском районе Мурманской области. Входит в сельское поселение Варзуга. Расстояние от районного центра 100 км. Сообщение с другими населёнными пунктами автомобильным транспортом. Расположено на берегу Белого моря.




Кузомень - поморское село в Терском районе Мурманской области. Входит в сельское поселение Варзуга. Расстояние от районного центра 125 км. От трассы - 18 км. Деревня стоит в основании мыса в устье реки Варзуги на ближнем к Кандалакше берегу.



Пялица - село в Терском районе Мурманской области. Расстояние от районного центра около 300 км. Сообщение с другими населенными пунктами воздушным транспортом через Чапому. Труднодоступный населенный пункт. Село расположено на берегу Белого моря, в устье реки Пялица.



Чапому - село в Терском районе Мурманской области. Входит в сельское поселение Варзуга. Расстояние от районного центра около 300 км. Сообщение с другими населенными пунктами воздушным транспортом. Труднодоступный населенный пункт. Село расположено на берегу Белого моря, в устье реки Чапому.



Чаваньга — село в Терском районе Мурманской области. Входит в сельское поселение Варзуга. Расстояние от районного центра 165 км. Сообщение с другими населенными пунктами воздушным транспортом. Расположено на берегу реки Чаваньга, при впадении ее в Белое море. В селе рыболовецкий колхоз.



Тетрино — поморское село в Терском районе Мурманской области. Входит в сельское поселение Варзуга. Расстояние от районного центра 185 км. Сообщение с другими населенными пунктами воздушным транспортом. Расположено на Терском берегу Белого моря в 4 километрах к западу от устья реки Каменка.



Маяк Никодимский — населенный пункт в Терском районе Мурманской области. Входит в сельское поселение Варзуга. Расстояние от районного центра 225 км. Сообщение с другими населенными пунктами воздушным транспортом. Расположен на мысе Никодимском на Терском берегу Белого моря между селами Чапома и Пялица.

НАСЕЛЕНИЕ И ТРУДОВОЙ ПОТЕНЦИАЛ

Численность

На территории муниципального образования Терский район на начало 2018 года проживает 5218 человек.

Плотность населения

0,3 человек/кв. км.

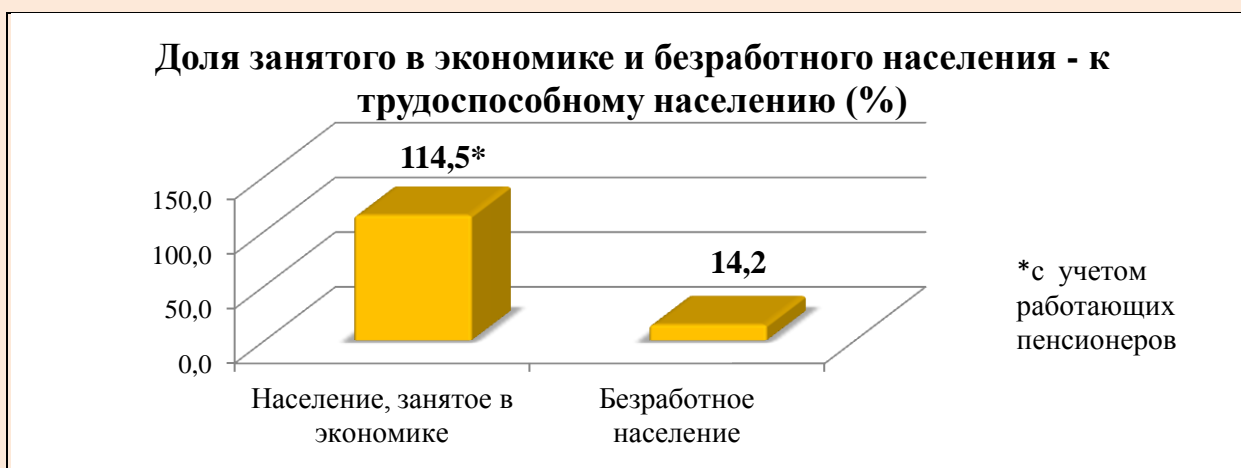
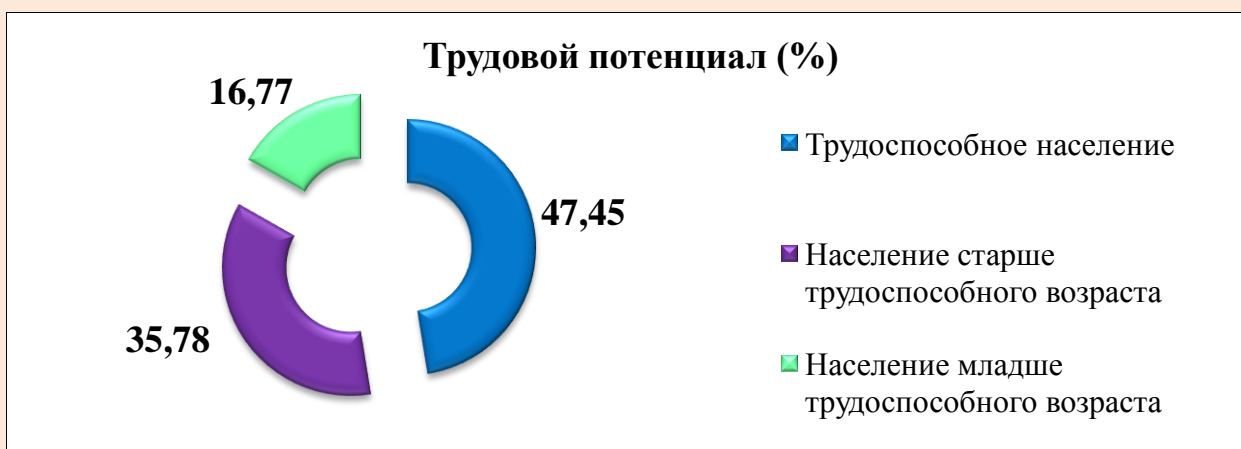
Демографическая ситуация, возрастная структура (показатели на 1000 чел.)

- Рождаемость – 9,1 человек на 1000 чел. населения
- Смертность – 19,4 человек на 1000 чел. населения
- Миграционная убыль – 3,0 человека на 1000 чел. населения в год



Трудовой потенциал

Удельный вес населения трудоспособного возраста составляет 47,75 % от общей численности, их занятость в экономике – 83 %.





СВЯЗЬ И СРЕДСТВА МАССОВОЙ ИНФОРМАЦИИ

Связь

Автоматизированная телефонная связь осуществляется с селами Оленица, Кашкаранцы, Варзуга и Кузомень, пгт. Умба. С селами Чаваньга, Тетрино и Чапома существует связь через таксофоны.

Основной оператор проводной связи компания ОАО «Ростелеком», основываясь на уже имеющихся линиях телефонной связи, предлагает услуги коммутируемого доступа. Устойчивый прием Интернет имеется только в п.г.т. Умба и с.Варзуга. В сёлах Оленица, Кашкаранцы, Кузомень в связи с устаревшими АТС, а также низким качеством трасс связи и их низкой пропускной способностью Интернет доступ организовать пока невозможно.

На территории Терского района действуют 6 почтовых отделений (Апатитский почтамт ФГУП «Почта России»): 3 в пгт. Умба, 2 из которых являются передвижными почтовыми отделениями связи (ул. Горная, ул. Совхозная); 1 в с. Варзуга, 1 в с. Кашкаранцы и 1 в с. Кузомень.

В настоящий момент в Терском районе обеспечивают связь четыре сотовых оператора – «Мобильные телесистемы» (МТС), «МегаФон», «Билайн» и «Теле 2». Они обеспечивают хорошую связь в основных населенных пунктах: п.г.т. Умба, а так же ее окрестностей, сотовый оператор «МТС» и «МегаФон» также обеспечивает связь в с. Оленица, с. Кашкаранцы, с. Варзуга.

В сёлах Чаваньга, Тетрино и Чапома отсутствует мобильная связь.

Степень покрытия GSM (0,17%)

Телефонизация - 2,69 тыс. телефонов / 5,218 тыс. жителей = 0,515 тел./жителя.

Средства массовой информации

Обязательные общедоступные каналы – имеются во всех населенных пунктах Терского района;

Кабельное, интерактивное и спутниковое телевидение – имеется в пгт. Умба, с. Варзуга, с. Оленица, с. Кузомень. Отсутствует в с. Чапома, с. Чаваньга, с. Пялица, с. Тетрино;

Радиокommunikации – имеются во всех населенных пунктах;

Газеты, их тираж - Ежедневная газета «Терский берег», тираж 2000 шт.

2. ПАРАМЕТРЫ СОЦИАЛЬНО-ЭКОНОМИЧЕСКОГО РАЗВИТИЯ МУНИЦИПАЛЬНОГО ОБРАЗОВАНИЯ И ИНФРАСТРУКТУРА

УРОВЕНЬ ЖИЗНИ. МЕСТНЫЙ БЮДЖЕТ И НАЛОГОВЫЙ ПОТЕНЦИАЛ МУНИЦИПАЛЬНОГО ОБРАЗОВАНИЯ

Уровень жизни



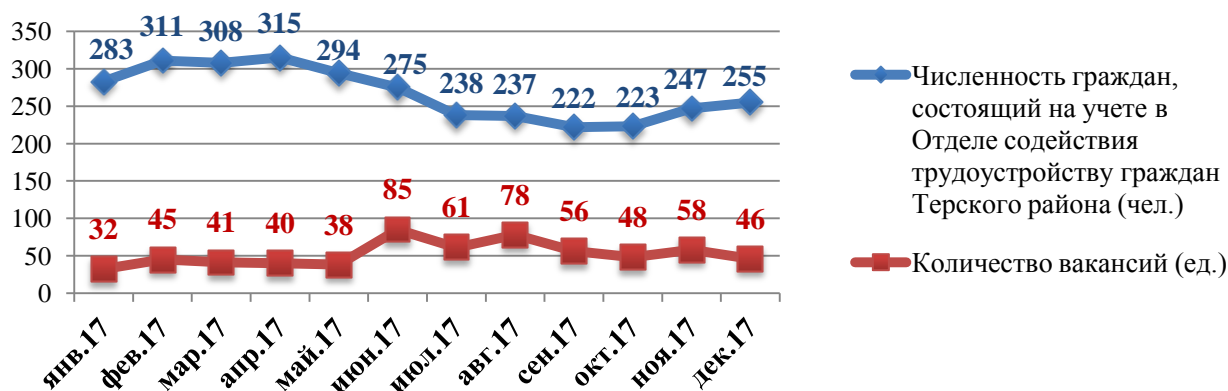
Среднемесячная зарплата в 2017 году - **46,91** тыс. рублей;

Доля малоимущих граждан – **35,8 %** от численности населения;

В 2017 году были оказаны меры социальной поддержки малообеспеченным гражданам, социальная поддержка и предоставление субсидий гражданам на оплату жилого помещения и коммунальных услуг на общую сумму порядка **9,4 млн. руб.**

Ежегодно в Отделе содействия трудоустройству граждан Терского района состоит от **222 до 315** человек. Нагрузка на 1 вакансию в среднем составляет **5,1** чел./вакансию.

Соотношение численности граждан, состоящих на учете в Отделе содействия трудоустройству граждан Терского района и количества вакансий за 2017 год



Местный бюджет

Доходы бюджета муниципального образования Терский район за 2017 год составили **438 106,5** тыс. руб., в т.ч.:

- налоговые и неналоговые доходы – **45 118,9** тыс. руб.

- безвозмездные поступления от других бюджетов бюджетной системы – **392 987,6** тыс. руб.

Уровень дотационности – **40,6 %**

Общий объем расходов бюджета за 2016 год – **440 379,5** тыс. руб.

Налоговый потенциал

Уровень налоговых поступлений в бюджетную систему за 2017 год по сравнению с предыдущим периодом увеличился на **14,9 %**.

Основные виды экономической деятельности, обеспечивающие поступление налогов и сборов:

- рыболовство и рыбоводство;
- транспорт и связь;
- сельское хозяйство, охота и лесное хозяйство;
- здравоохранение и предоставление социальных услуг;
- предоставление прочих коммунальных, социальных и персональных услуг;



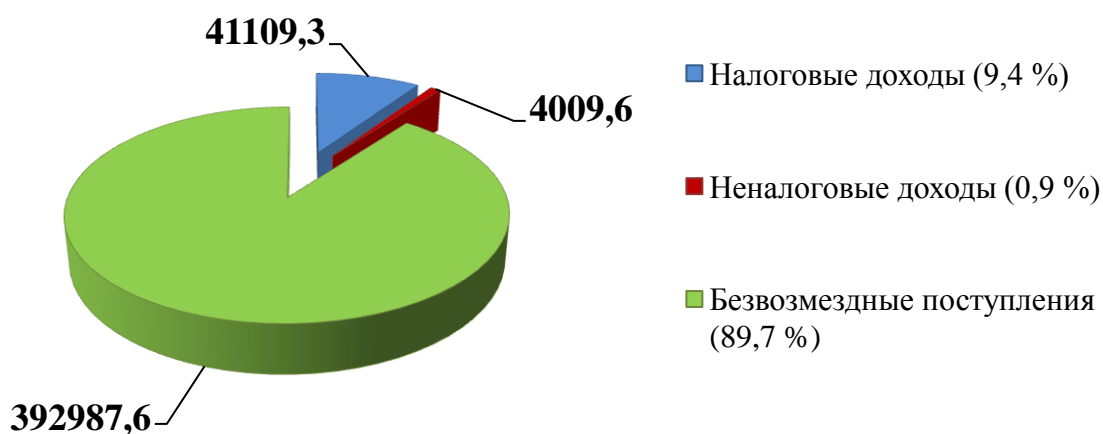
- оптовая и розничная торговля, ремонт авто транспортных средств, мотоциклов, бытовых изделий и предметов личного пользования.

Перечень основных налогоплательщиков в местный бюджет

- СПК РК "Всходы коммунизма";
- СПК РК "Чапома";
- ООО "Техпром";
- МБОУ СОШ № 4;
- МБДОУ детский сад № 5;
- МБДОУ детский сад № 3;
- Войсковая часть 09703-5 (20868);
- ГОБУСОН «Терский комплексный центр социального обслуживания населения»;
- филиал «ГБОУЗ Кандалакшская ЦРБ» - Терская больница»;
- Органы местного самоуправления района;
- АО «Апатитыводоканал» Умбский участок ВКХ;
- Апатитское отделение филиала «КолаатомЭнергосбыт»;
- ООО «Совхоз Умбский»;
- МБУ «Центр бухгалтерского учета и отчетности органов местного самоуправления и муниципальных учреждений муниципального образования Терский район».

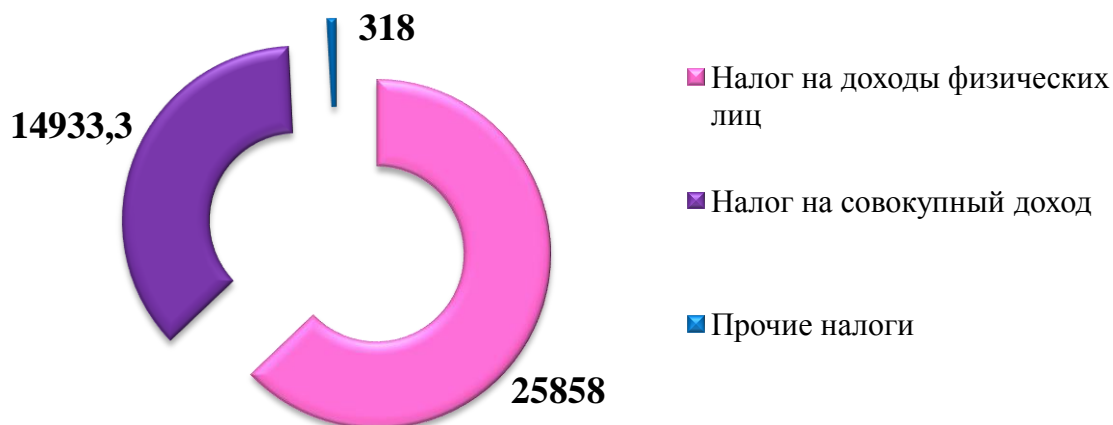
Основные статьи доходов в бюджете муниципального образования

Структура доходов бюджета за 2017 год, тыс.руб.

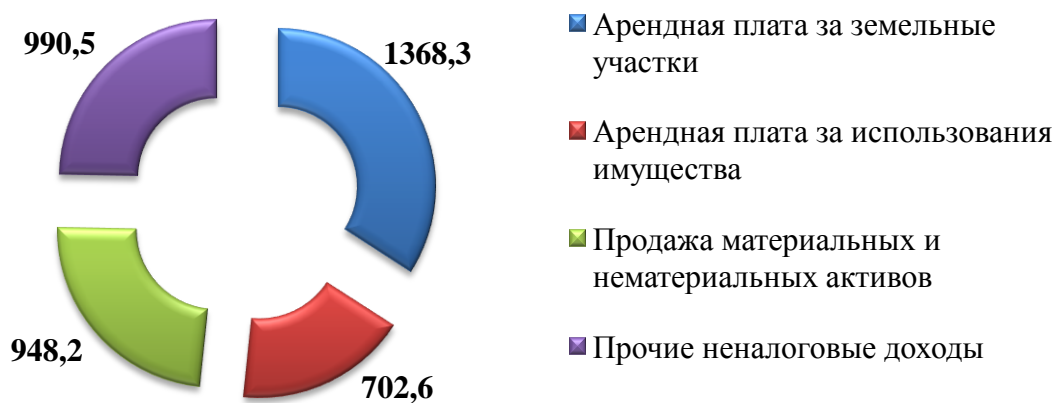




Налоговые доходы бюджета за 2017 год, тыс.руб.



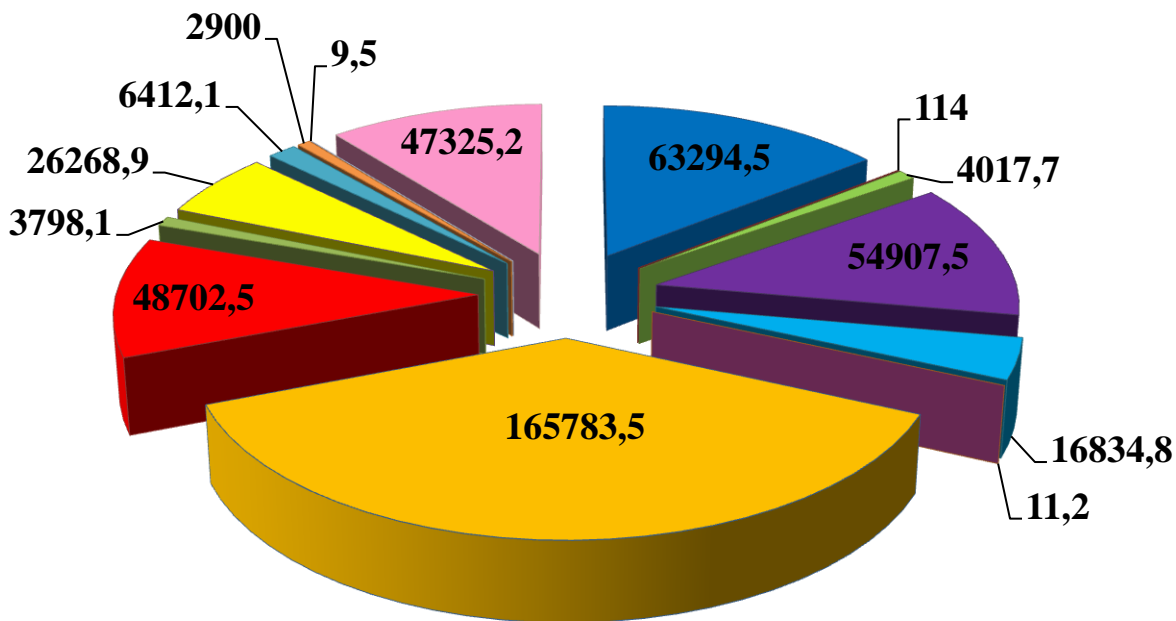
Неналоговые доходы бюджета за 2017 год, тыс.руб.



Основные статьи расходов в бюджете муниципального образования



Структура расходов бюджета за 2017 год, тыс.руб.



- Общегосударственные вопросы (14,4 %)
- Национальная оборона (0,03 %)
- Национальная безопасность и правоохранительная деятельность (0,9 %)
- Национальная экономика (12,5 %)
- Жилищно-коммунальное хозяйство (3,8 %)
- Охрана окружающей среды (0,003 %)
- Образование (37,6 %)
- Культура (11,1 %)
- Здравоохранение (0,9 %)
- Социальная политика (6 %)
- Физическая культура и спорт (1,5 %)
- Средства массовой информации (0,66 %)
- Обслуживание государственного и муниципального долга (0,002 %)
- Межбюджетные трансферты общего характера бюджетам субъектов Российской Федерации и муниципальных образований (10,7 %)



БЛАГОУСТРОЙСТВО МУНИЦИПАЛЬНОГО ОБРАЗОВАНИЯ



пгт. Умба



деревня Умба



с. Варзуга



с. Кузрека

Одним из приоритетных направлений деятельности администраций городского поселения Умба и Терского района является благоустройство территории с целью повышения комфортности среды проживания жителей Терского района.

Ежегодно устанавливаются детские игровые комплексы, выполняется ямочный ремонт дорожного покрытия, участков общего пользования. В 2012 году было обустроено 3 места для стоянок автотранспорта.

В 2013 году в селе Варзуга были сданы в эксплуатацию два жилых дома для учителей (ввод в эксплуатацию жилых домов составил 260 кв. м общей площади).

В 2014 году закончено строительство двух 24 – квартирных жилых домов в пгт. Умба, общей площадью 2 тыс. кв.м.

Также в 2014 году была построена ЛЭП -10 кВ Варзуга – Кузомень Терского района Мурманской области, установлены ветродизельные станции и мини ГЭС в удаленных поселениях Мурманской области (ВЭУ в селе Пялица, Чаваньга, Чапома, Тетрино), осуществлено подключение села Кашкаранцы к ЛЭП.

В 2014 году проведены мероприятия по сохранению наскальных рисунков IV – II тыс. до н.э. на объекте культурного наследия «Комплекс петроглифов – наскальных рисунков IV – II тыс. до н.э. «Петроглифы Канозера»: было установлено защитное сооружение над частью Петроглифов.

В 2016 году произведен ремонт автодорог в п.г.т.Умба: пл.Октябрьская, ул.Победы.

Направление в развитии района остается формирование комфортной городской среды - в 2018 году предусмотрено выполнение работ по 2 объектам (1 – дворы 1250 тыс.руб., 1 – общественная территория 1000 тыс.руб.).

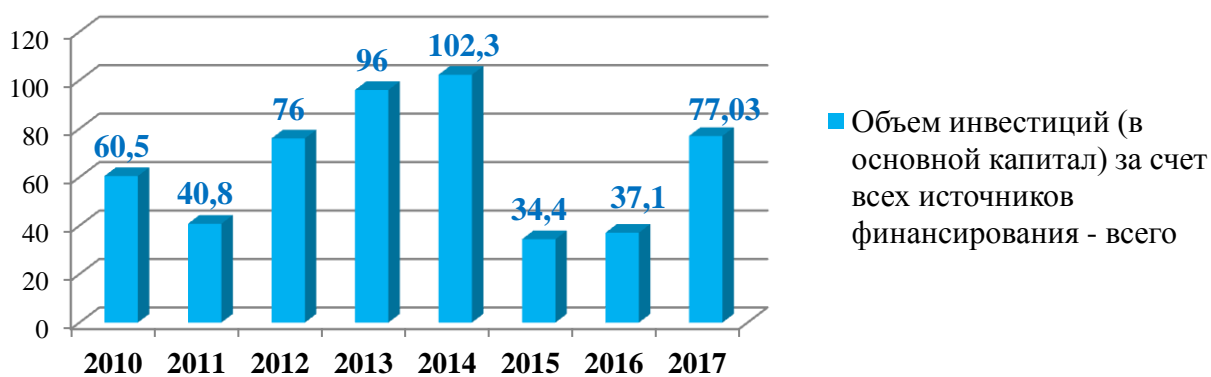


ИНВЕСТИЦИИ И СТРОИТЕЛЬСТВО

Объем инвестиций в 2017 году составил **77,03** млн. руб.;

Объем выполненных работ по виду деятельности «Строительство» - сведения отсутствуют или не публикуются в целях обеспечения конфиденциальности первичных статистических данных, полученных от организаций, в соответствии с Федеральным законом от 29.11.2007 № 282-ФЗ «Об официальном статистическом учёте и системе государственной статистики в РФ» (ст.4 п.5; ст.9 п.1).

Объем инвестиций в основной капитал, млн.руб.



ПРОМЫШЛЕННОСТЬ

По состоянию на 01.01.2018 года в Терском районе зарегистрировано **43** организации.

Градообразующие предприятия в районе отсутствуют. Экономический потенциал района составляют небольшие по объему производства предприятия.

В промышленности 2 предприятия (ООО «Техпром», ПО «Умбский рыбокооп»), обеспечивающие основной объем промышленного производства Терского района.

ООО «Техпром» (добыча полезных ископаемых) является предприятием, основной деятельностью которого является ремонт и строительство дорожного покрытия.



Потребительское общество «Умбский» рыбокооп» (производство пищевых продуктов) является одним из основных поставщиков хлебобулочных изделий (80% потребности) населению Умбы, муниципальным учреждениям.



СЕЛЬСКОЕ ХОЗЯЙСТВО

Площадь земель сельскохозяйственного назначения – **15,9 тыс. га**

Объем сельскохозяйственного производства за 2017 год – **69,3 млн. руб.**

На территории муниципального образования Терский район действует единственное общество с ограниченной ответственностью «Совхоз Умбский», деятельностью которого является молочное животноводство, растениеводство, кормопроизводство.





МАЛОЕ ПРЕДПРИНИМАТЕЛЬСТВО

В районе реализуется ведомственная целевая программа «Развитие малого и среднего предпринимательства, стимулирование инноваций в муниципальном образовании Терский район на 2017-2019 годы».

Целью программы является содействие развитию субъектов малого и среднего предпринимательства в Терском районе поддержка и развитие реального сектора экономики.

Все запланированные мероприятия программы выполнены в полном объеме.

С целью развития и пропаганды малого и среднего предпринимательства, активного предпринимательского потенциала населения и повышения престижа предпринимательской деятельности, организован и проведён районный Конкурс «Предприниматель года - 2017».

Выдвижение кандидатов на присуждение звания «Предприниматель года-2017» проходило по результатам онлайн голосования населения Терского района, пользующегося услугами субъектов малого и среднего предпринимательства, осуществляющих свою деятельность на территории Терского района.

Конкурс проводился в три этапа:

I этап – онлайн голосование на сайте Терского района <http://terskyrayon.gov-murman.ru> с 11 по 21 декабря 2017 года;

II этап – подсчет голосов и принятие решения Конкурсной комиссией – 25 декабря 2017 года;

III этап – церемония награждения победителей конкурса – до 29 декабря 2017 года.

В следующих 9-ми номинациях были выявлены победители, награждённые призами и дипломами:

1. Успешный старт;
2. Уникальный местный продукт;
3. Лучший в сфере молодежного предпринимательства;
4. Стабильный бизнес - выдвигаются субъекты малого и среднего предпринимательства, функционирующие более 5 лет;
5. Социальная значимость;
6. Бизнес-леди года;
7. Развитие семейного бизнеса;
8. Предприниматель года в сфере туризма;
9. Лучший предприниматель в сфере рыболовства.

Торжественной церемонией награждения победителей закончился районный конкурс «Предприниматель года - 2017», который прошёл в Терском районе в седьмой раз.

В целях развития малого и среднего предпринимательства, улучшения социально-экономической ситуации и снятия напряжённости на рынке труда, в соответствии с постановлением Правительства Мурманской области от 31.07.2012 № 392-ПП «О государственной поддержке начинающих предпринимателей и малых инновационных компаний» на территории Мурманской области реализуется программа мероприятий «Шаг за Шагом», в рамках которой жители области могут получать субсидию из областного бюджета в размере до 500 тыс. рублей на открытие собственного дела.

Показатели реализации постановления Правительства Мурманской области от 31.07.2012 № 392-ПП в Терском районе:



	2009	2010	2011	2012	2013	2014	2015	2016	2017
Прошли тренинг курс «начинающий предприниматель», чел.	18	22	26	36	21	37	25	15	28
Получили сертификаты	18	22	26	36	21	37	25	12	28
В том числе:									
Написали бизнес план и получили субсидию, чел.	8	4	8	15	0	4	1	5	1
Бизнес план отправлен на доработку, чел.	0	0	6	0	0	0	0	2	0
Отказались от субсидии, чел.	2	0	0	2	0	0	0	0	0

В 2013 году тренинг курс «Начинающий предприниматель» был проведён с 18 по 20 декабря 2013 года. Сроки проведения тренинг курса не дали возможности обучающимся написать бизнес план в 2013 году.

Субсидия получена и использована для реализации следующих направлений:

2009 год:

1. «Кирпичный мини-завод»;
2. Туристско-информационное агентство «Сувой»;
3. «Предоставление транспортных услуг по Терскому району и области»;
4. «Гостевой дом на базе ЛПХ Мосеево»;
5. «Гостевой дом в селе Кузомень»;
6. «Медовая пасека»;

2010 год:

1. «Хранение, разделка, упаковка сельскохозяйственной продукции (мясо)»;
2. «Авторемонтная мастерская»;
3. «Предоставление транспортных услуг по Мурманской области»;
4. «Парикмахерская Арина»;

2011 год:

1. «Создание салона - мастерской по ремонту обуви «Вторая жизнь любимой обуви»;
2. «Развитие производства корпусной и другой мебели»;
3. «Создание универсальной автотранспортной кампании»;
4. «Создание ателье по ремонту и индивидуальному (эксклюзивному) пошиву женской, мужской, детской одежды и прочих текстильных изделий»;
5. «Организация предприятия по оказанию услуг по перевозке грузов»;
6. «Развитие существующего бизнеса «Салон красоты «Идеал»»;
7. «Создание тепличного хозяйства по круглогодичному выращиванию овощей, зелени и цветов на срезку», ООО «Усадьба»;

2012 год:

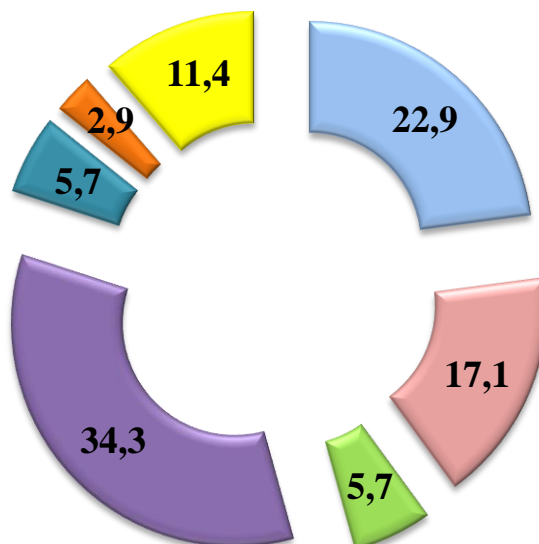
1. «Заготовка древесины и производство строительных материалов для реализации населению отдалённых сёл Терского берега»;
2. «Организация мастерской по компьютерной диагностике автомобилей, диагностике и ремонту электрооборудования, диагностике и регулировке углов развал - схождения»;
3. «Открытие фотосалона»;
4. «Производство топливных гранул. Сортировка, переработка и утилизация отходов»;
5. «Оказание услуг населению и предприятиям по бурениям скважин на воду»;



6. «Создание шиномонтажной мастерской»;
 7. «Гостевой дом «Кузрека»;
 8. «Создание мастерской по изготовлению строительных конструкций и изделий из металла»;
 9. «Открытие станции по обслуживанию транспортных средств в Терском районе»;
 10. «Создание молочного хозяйства»;
 11. «Кабинет педикюра и маникюра «Лунный ветер»;
 12. «Создание тепличного хозяйства»;
 13. «Производство и розлив безалкогольной продукции»;
- 2014 год:**
1. Салон красоты «Люби себя»;
 2. Русская баня «Счастливый Енот»;
 3. Создание гостевого дома с. Кузомень;
 4. Создание сувенирной мастерской.
- 2015 год:**
1. Организация гостевого дома у Белого моря.
- 2016 год:**
1. Кафе-кондитерская «Важенка»;
 2. Производство пиломатериалов;
 3. Изготовление зубных протезов с использованием инновационных технологий и материалов.
- 2017 год:**
1. Производство и розлив безалкогольных напитков.

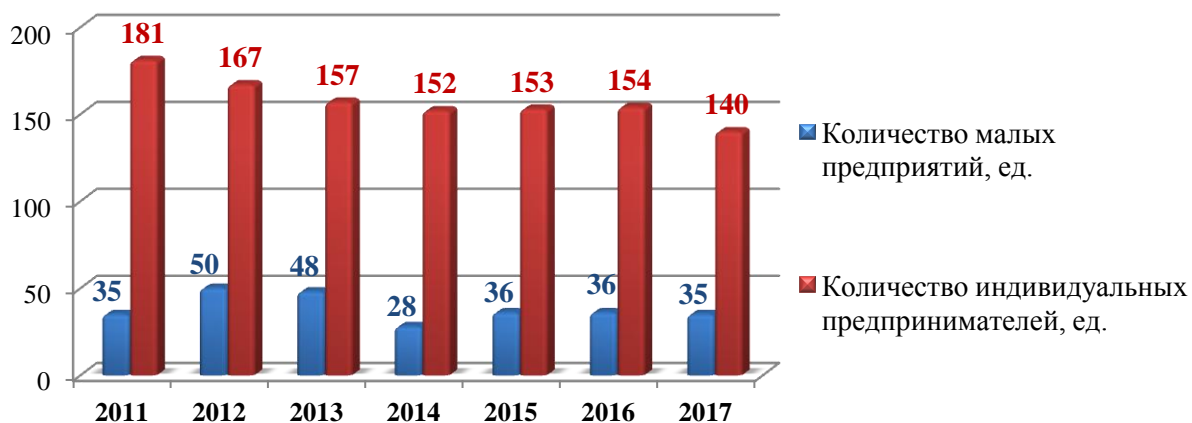


Распределение малого предпринимательства (юридические лица) по видам экономической деятельности (%)



- сельское хозяйство, охота и лесное хозяйство
- обрабатывающие производства
- строительство
- оптовая и розничная торговля; ремонт автотранспортных средств, мотоциклов, бытовых изделий и предметов личного пользования
- гостиницы и рестораны
- деятельность в области информатизации и связи
- операции с недвижимым имуществом, аренда и предоставление услуг

Динамика численности малых предприятий и индивидуальных предпринимателей





ЗДРАВООХРАНЕНИЕ

Система здравоохранения района представлена филиал ГОБУЗ «Кандалакшская центральная районная больница» Терская больница.

По состоянию на 01.01.2018 года в районе имеется больница на 35 коек, одно амбулаторно-поликлиническое учреждение мощностью 170 посещений в смену.

Численность медицинского персонала составляет **62** человека, в т.ч.

- врачи – **11** человек;

- средний медицинский персонал – **51** человек.

Показатели здравоохранения

Показатели	2010	2011	2012	2013	2014	2015	2016	2017
Число больничных коек круглосуточных стационаров (на 10 тыс. чел.)	54,4	44,7	61,6	63,8	49,5	71,7	66,11	67,1
Численность населения на одну больничную койку (чел.)	183,8	223,9	162,1	156,8	202,1	139,4	151,3	149,1
Численность врачей всех специальностей (на 10 тыс. жителей)	22,4	26,5	25,6	25,9	28,3	27,6	20,78	21,1
Численность населения на одного врача (чел.)	446,3	377,8	400	386,7	353,8	362,4	481,3	474,4
Численность среднего медицинского персонала (на 10 тыс. жителей)	113,6	90,48	87,2	87,9	84,8	99,3	96,33	97,7
Численность населения на одного работника среднего мед. персонала (чел.)	88	110,53	117,6	113,7	117,9	100,7	103,8	102,3
Мощность врачебных амбулаторно-поликлинических учреждений (на 10 тыс. посещений в смену)	272	281,3	283,3	293,1	300,4	319,8	321,1	322,3

В состав филиала ГОБУЗ «Кандалакшская центральная районная больница» Терская больница входят следующие отделения: терапия, хирургия, гинекология, педиатрия, койки социального ухода.

Справочно количество коек на 01.01.2018 года:

	Всего коек, ед.	В том числе:	
		Круглосуточные койки, ед.	Койки дневного стационара, ед.
ВСЕГО:	35	27	8
Терапия:	16	10	6
Хирургия:	2	1	1
Гинекология:	2	1	1



Педиатрия:	1	1	-
КСУ	14	14	-

В состав учреждения входят: процедурный, физиотерапевтический, УЗИ кабинеты, рентгенкабинет, кабинет функциональной диагностики.

Жители отдаленных сел обеспечены медицинской помощью посредством фельдшерско-акушерских пунктов. ФАП функционирует, на сегодняшний день, только в селе Варзуга. В селе Чаваньга и в селе Чапома ФАПы введены в эксплуатацию, в настоящее время требуется 2 фельдшера.



ОБРАЗОВАНИЕ

Образование в муниципальном образовании Терский район представлено следующими видами образовательных учреждений:

- **дошкольные образовательные учреждения** (количество – 2; численность учащихся в 2017 году - 299):

В районе дошкольным образованием охвачено 299 ребёнка в возрасте от 6 мес. до 7 лет, что составляет 91,0 % от общего числа детей данного возраста, проживающих на территории Терского района.

	2012	2013	2014	2015	2016	2017
К-во детей, охваченным дошкольным образованием в возрасте от 6 мес. до 7 лет, чел.	336	318	300	325 (ДОУ – 286, ЦИПР – 24, КЦ – 15)	303 (ДОУ -264, ЦИПР – 24, КЦ – 15)	299 (ДОУ -252, ЦИПР – 23, КЦ – 24)
% от общего количества детей данного возраста	80,5	81,7	92,8	87,0	95 (от проживающих)	91 (от проживающих)

- **общеобразовательные учреждения** (количество – 2: школа №4 имеет еще 3 филиала в отдаленных селах района; численность учащихся в 2017 году- 530):

В районе общим образованием охвачено 530 детей в возрасте от 7 до 17 лет, что составляет 86,7 % от общего числа детей данного возраста, проживающих на территории Терского района.



	2012	2013	2014	2015	2016	2017
Численность детей и молодежи в возрасте 7 – 17 лет, чел	605	607	584	603	611	611
Численность учащихся по программам общего образования в общеобразовательных организациях, чел.	546 (90,2%)	539 (88,8%)	542 (92,8%)	540 (89,6%)	531 (86,9 %)	530 (86,7 %)

• **профессиональные учебные заведения** (количество – 1: Филиал государственного автономного образовательного учреждения среднего профессионального образования Мурманской области «Ковдорский политехнический колледж» в пгт. Умба; численность учащихся - 70);

• **учреждения дополнительного образования** (количество - 2; численность учащихся в 2017 году - 563).

	2012	2013	2014	2015	2016	2017
Охват обучающихся с 5 до 18 лет дополнительным образованием, чел./%	41%	44,1%	70%	76,2%	79,2%	77,2%
Численность детей в возрасте с 5 до 18 лет, охваченных дополнительным образованием	312	346	500	560	578	563
Общая численность детей от 5 до 18 лет	761	784	714	735	730	729



КУЛЬТУРА

На территории муниципального образования Терский район действуют следующие **учреждения культуры, спорта и туризма:**

1. МБУК Терская межпоселенческая библиотека;
2. МАУ Центр по физической культуре, спорту и туризму;
3. МАУК музей наскального искусства «Петроглифы Канозера»;
4. МБУ ДО ДШИ п.г.т.Умба;



5. МБУ сельский Дом Культуры муниципального образования СП Варзуга Терского района;
6. МБУ Дом Культуры ГП Умба Терского района.
7. Отдел истории, культуры и быта терских поморов ГОАУК МОКМ

Обеспеченность населения учреждениями культуры – 100%;

Объекты культурного наследия – с. Варзуга (Золотой крест Варзуги, Князь-Владимирский святой источник, Церковь Успения Пресвятой Богородицы), п.г.т. Умба (Петроглифы Канозера, Лабиринт Вавилон), с. Кашкаранцы (Церковь Иконы Божьей матери «Тихвинская», Часовня Преподобного безымянного инока Терского).

Культурные мероприятия, проходящие на территории муниципального образования Терский район:



Международный фестиваль фольклора – визитная карточка Умбы. Проходит раз в три года в июне.



Поморская гребная регата – соревнования на традиционных поморских деревянных лодках. Проводятся ежегодно в Умбе в июне.



*Праздник Поморской козули.
Козули - запеченные фигурки из ржаной муки. По древнему поверью приносят в дом здоровье, любовь, долголетие, удачу, счастье. Ей посвящен ежегодный праздник в селе Кузрека в августе.*



Рыбья морда – соревнования по подлёдному лову. Проводятся ежегодно в конце марта.



День Умбы – старинное поморское село отмечает свой праздник ежегодно в конце сентября.

День Варзуги – отмечается ежегодно в августе. Село Варзуга впервые упоминается в летописях в 1419 году.

ФИЗИЧЕСКАЯ КУЛЬТУРА И СПОРТ

Основные виды спорта, представленные в муниципальном образовании:

- баскетбол;
- волейбол;
- лыжные гонки;
- мотоциклетный спорт;
- пауэрлифтинг;
- самбо;
- фитнес-аэробика;
- футбол;
- шахматы.

На территории Терского района **10 спортивных сооружений** (6 плоскостных сооружений, 3 спортивных зала, 1 лыжная база), в т.ч.

- в городском поселении – 9;
- в сельском поселении – 1.

Инвестиционные проекты в сфере физической культуры и спорта:

- В 2008 году в пгт. Умба был открыт тренажерный зал;
- В 2013 году в пгт. Умба была приобретена и установлена спортивная площадка;
- В 2014 году в пгт. Умба был обустроен и введен в эксплуатацию каток;
- в 2015 году был выполнен ремонт здания МАУ Центр по физической культуре, спорту и туризму и приобретена снегоуборочная машина для очистки катка.
- В 2017 году реализовался проект поддержки местных инициатив «Создание многофункционального спортивного парка Терского района Мурманской области».




• В 2018 году реализовался проект поддержки местных инициатив «Благоустройство многофункционального спортивного парка Терского района Мурманской области», а также установлена площадка для сдачи ГТО.

Планируемые инвестиционные проекты:

• Физкультурно-оздоровительный комплекс (ФОК) – разработана проектно-сметная документация, завершена экспертиза ПСД.

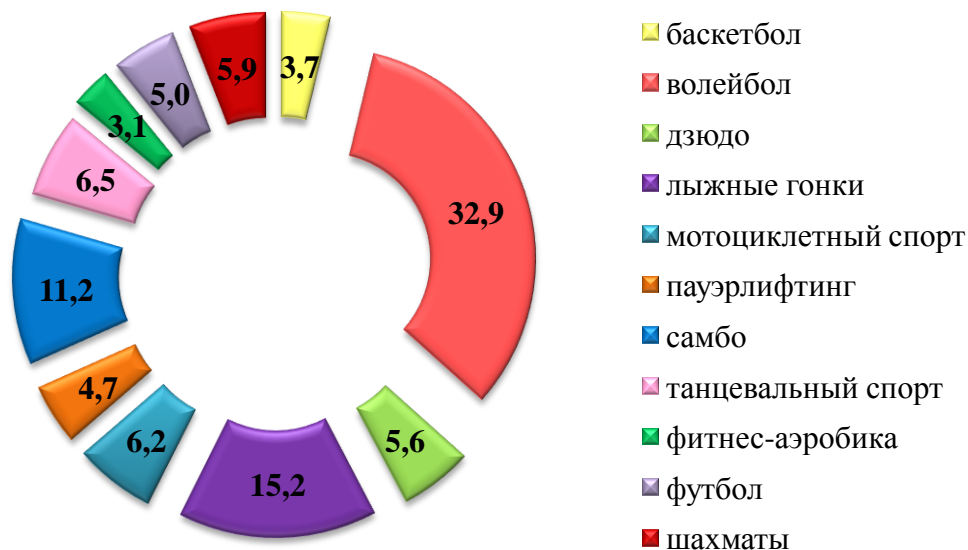
Доля населения, систематически занимающаяся физической культурой и спортом к общей численности населения составляет около 29 %

Спортивная жизнь Терского района





Доля населения, систематически занимающегося физической культурой и спортом по основным видам спорта в 2017 году (%)



ТУРИЗМ

1. Действующие туристические маршруты/ мероприятия и достопримечательности:

№	Название и пункты маршрута	Достопримечательности	Примечания
1	-	Церковный комплекс	с. Варзуга
2	-	Центр по сохранению поморского культурного наследия	с. Варзуга
3	-	Золотой крест	с. Варзуга
4	-	Святой Владимирский источник	с. Варзуга
5	-	Часовня Безымянного инокa	32 км а/дороги Варзуга - Умба
6	Умба - Варзуга		-культурно-исторический туризм (паломнический)
7	Умба-Деревня, Кузрека		- агротуризм
8	Умба - Талый Ручей - Петроглифы Канозера		- спортивно-познавательный туризм (на вездеходе)
9	Умба-Кировск (по старой дороге) через Восточное Мунозеро		- спортивный туризм (VELO- и мототуризм, на джипах)
10	Умба-Варзуга - по отливу – Чапома (водопады Чаваньга-Чапома)		- приключенческий туризм (спортивный на квадроциклах)
11	Умба – лабиринт Анин Крест		- водный туризм (познавательный)



Инвестиционный паспорт муниципального образования Терский район

12	Умба – (Кандалакшский залив)		- дайвинг
13	Посещение серебряных шахт 18 века на острове Медвежий (Кандалакшский заповедник)		- экскурсионный туризм
14	Умба - Кузрека		- рыболовный туризм
15	Умба - Вялозеро		- охотничий туризм
16	Кировск - Канозеро - р. Умба по рекам Умба, Варзуга, Пана, Стрельна		- водный туризм (сплав на надувных лодках, плотам, байдарках)
17	Реки Умба, Варзуга, Стрельна озера Колвицкое, Бабье, Канозеро, Мунозеро, Вялозеро, Сергоозеро		- лицензионные рыболовные туры
18	Колвицкие тундры	- возвышенный массив на западе района, сложенный древними породами, - гранулиты основного и среднего состава, - анортозиты	- экологический туризм, - геолого-минералогический туризм, - спортивно-приключенческий
19	Мыс Корабль	- памятник природы: месторождение аметистов, - береговые валы, - красноцветные песчаники, - местообитание редких растений	- экологический туризм, - геолого-минералогический туризм.
20	Турый мыс	- минералы и породы щелочных-ультраосновных массивов - местообитание редких растений	- экологический туризм, - геолого-минералогический туризм,
21	Порья Губа	- разнообразие растительных сообществ, - местообитание редких растений, - местообитание редких видов животных	- экологический туризм,
22	С. Кашкаранцы	- редкие растения в окрестностях деревни - поморское село Кашкаранцы	- культурно-исторический туризм, - этнографический туризм, - экологический туризм,
23	Устье реки Варзуги	- поморское село Кузомень, - «Кузоменьские пески» - дюны и пески антропогенного происхождения, - местообитание редких растений	- экологический туризм, - геолого-минералогический туризм, - культурно-исторический туризм,
24	Река Варзуга	- геологический разрез по обнажениям Клетного порога - с. Варзуга с культурно-историческими достопримечательностями - рыбные ресурсы, - пороги и перекаты на реке	- экологический туризм, - геолого-минералогический туризм, - культурно-исторический туризм, - этнографический туризм, - деловой туризм, - маршрутный туризм (сплав по рекам), - рекреационное рыболовство
25	Озеро Канозеро	- жилы амазонитов	- экологический туризм, - геолого-минералогический туризм,



26	Река Чаваньга	<ul style="list-style-type: none">- памятник природы: водопад- пороги и перекаты на реке- поморское село Чаваньга- рыбные ресурсы	<ul style="list-style-type: none">- экологический туризм,- геолого-минералогический туризм,- спортивно-приключенческий туризм,- рекреационное рыболовство,- этнографический туризм
27	Река Чапома	<ul style="list-style-type: none">- памятник природы: водопад- пороги и перекаты на реке- поморское село Чапома- рыбные ресурсы- местообитание пионаМарьин корень	<ul style="list-style-type: none">- экологический туризм,- геолого-минералогический туризм,- спортивно-приключенческий туризм,- рекреационное рыболовство,- этнографический туризм,
28	Река Пулоньга	<ul style="list-style-type: none">- водопад- пороги и перекаты на реке- рыбные ресурсы	<ul style="list-style-type: none">- экологический туризм,- геолого-минералогический туризм,- спортивно-приключенческий туризм,- рекреационное рыболовство
29	Река Умба	<ul style="list-style-type: none">- пороги и перекаты на реке,- рыбные ресурсы- пгт. Умба и культурно-исторический ландшафт Старой Умбы- Музей истории, культуры и быта терских поморов- Центр поморских художественных ремёсел	<ul style="list-style-type: none">- экологический туризм,- геолого-минералогический туризм,- спортивно-приключенческий туризм,- рекреационное рыболовство,- деловой туризм,- культурно-исторический туризм,- этнографический туризм,- событийный туризм.

2. Значимые для туризма места:



Петроглифы Канозера – комплекс наскальных изображений на островах озера Канозера. Природно-археологический памятник (IV-II тыс. до н.э.)

Лабиринт («Вавилон»), называемый «Умбским» - расположен на мысе Аннин Крест, в 13 км от Умбы к западу.

Церковь Иконы Божьей матери «Тихвинская» - в селе Кашкаранцы, на 100-м км дороги Умба – Варзуга.

Часовня Преподобного безымянного Инока Терского – расположена на 108-м км дороги Умба-Варзуга на берегу Белого моря.


Геологический памятник природы «Аметисты мыса Корабль»- на 120-м км дороги Умба - Варзуга.



Церковь Успения Пресвятой Богородицы – расположена в селе Варзуга. Срублена поморским зодчим Климентом в 1674 году.



«Князь – Владимирский святой источник» находится на Никольской стороне (левом берегу реки) старинного поморского села Варзуга.



«Золотой крест Варзуги» - восьмиметровый поклонный крест. Установлен на месте средневекового «Городища» на левой стороне села в 2009 году.

3. Объекты размещения



"Cedar Grass Белое Море" Гостевые дома

Коттеджи на берегу Белого моря. Гостевые домики: 17 мест круглогодично, 25 мест в летний период (май-октябрь). Поморская кухня, баня, морская рыбалка, экскурсии.

Официальный сайт: www.white-sea.cedargrass.ru



	<p>Турбаза "Устье"</p> <p>Туристическая база на берегу реки Умба. Комфортные номера, 3-х разовое питание, баня.</p> <p>Максимально – 18 мест, в том числе: 2 местные - 3; 3 местные – 4.</p>
	<p>Гостевой дом "Старая Умба"</p> <p>На берегу семужьей порожистой реки Умба. Деревянный домик, оборудованный кухней Мангал. Коптилка. Уховарка. Баня на дровах. Камин. 10 мест со всеми удобствами. E-mail: i.cheglakova@mail.ru</p>
	<p>Гостиница "Виразж"</p> <p>Гостиница предлагает размещение в двух-, трёх-, пятиместных и люксовых номерах.</p> <p>Общее количество мест: 26 E-mail: 5950129@mail.ru Сайт: http://hotel-umba.ru/</p>



	<p>Гостиница "Индель"</p> <p>Гостиница расположена в поселке Умба. Дополнительные услуги: рыбалка, экскурсии, услуги гида. Общее количество мест: 20 E-mail: info@tersky.ru</p>
	<p>Гостевой дом с. Кузомень</p> <p>Большой уютный дом, зоны отдыха и приготовления пищи. Баня, мангал, организация отдыха. Экскурсионные маршруты. Максимально 6 человек, Номера со всеми удобствами на 1-2 человек.</p>
	<p>Рыболовно-охотничья База отдыха "Вильма"</p> <p>База отдыха «Вильма» приглашает своих гостей в путешествие по миру нетронутой природы, в котором каждый путешественник проникается своей личной глубокой ответственностью перед природой. Максимально 16 человек. Размещение в деревянных домиках, электро/печное отопление. Официальный сайт: bazavilma.ru E-mail: vil-ma@bk.ru</p>



	<p>Гостиница "Гавань"</p> <p>Количество мест размещения: максимально 13, в том числе: два 2-местных номера, три 3-местных номера. Официальный сайт: http://vk.com/umbahotelgavan E-mail: oksanayatkovskaya@mail.ru</p>
	<p>Гостевой дом в Варзуге</p> <p>Гостевой дом «В Варзуге» с бесплатным Wi-Fi и принадлежностями для барбекю расположен в городе Варзуге. Здесь возможно размещение с домашними животными. К услугам гостей бесплатный трансфер, общая кухня и сувенирный магазин. В гостевом доме можно бесплатно взять напрокат велосипеды. В окрестностях популярна рыбная ловля.</p>
	<p>Гостевой дом "У Палыча"</p> <p>Расположен в центре п.г.т. Умба. В гостевом доме четыре спальных номера (двух, трех, четырехместные), полностью оборудованная кухня, столовая комната, душевая комната, парковка для автомобилей. Максимальная вместимость гостевого дома 15 чел. E-mail: upalicha@inbox.ru Сайт: https://vk.com/upalicha_umba</p>

4. Туркомпании, осуществляющие свою деятельность на территории Терского района:

СПК РК "Всходы Коммунизма"

Адрес: г.Мурманск (815-59)28-74-846 28-73-28

Телефон: с.Варзуга (815-59)6-24-86, 6-24-24

Организация рыболовных туров.

ООО «Умба-Турс»

Адрес: п.г.т. Умба, ул. Беломорская, д.28а, офис 10



Телефон: +7(815-59)5-28-10; +7(911) 315 24 17

E-mail: umba.tours@gmail.com

Российские и зарубежные туры,
помощь в оформлении виз, зеленые карты.

5. Объекты питания:

	<p>Кафе "Айсберг" Адрес: п.г.т. Умба, ул. Горная, 41-Б Телефон: +7(950) 896 63 65 Часы работы: понедельник-четверг с 11 до 21 часа пятница-воскресенье с 11 до 23 часов Свежая выпечка, завтраки, горячие обеды, ужин, свадьбы, банкет</p>
	<p>Кафе "Морской бриз" Адрес: п.г.т. Умба, промзона около АЗС. Телефон: 8(911) 344-27-75 Часы работы: с 09:00 до 20:00 часов Горячие обеды, выпечка, горячие и прохладительные напитки, комплексные обеды на заказ</p>
	<p>Кафе-Кулинария Адрес: п.г.т. Умба, ул. Беломорская, 17а. Телефон: +7(911) 808 40 67 E-mail: topaz66@mail.ru Часы работы: с 09:00 до 17:00 часов Свежая выпечка, горячие обеды, банкеты праздники.</p>

6. Туристский информационный центр пгт Умба

Туристский информационный центр (ТИЦ) в пгт Умба был открыт 12 сентября 2008 года в рамках международного проекта «ЛапКола 2 – Развитие трансграничного туристического бизнеса между Лапландией и югом Кольского полуострова» и является



структурным подразделением Муниципального автономного учреждения Центр физической культуры, спорта и туризма.

Центр организован для повышения информационной доступности Терского района и комплексного обслуживания туристов и местных жителей, формирования системы, обеспечивающей эффективное взаимодействие различных субъектов туристской деятельности.

ТИЦ предоставляет информацию о туристских ресурсах Терского района:

- о достопримечательностях и музеях;
- о туристских фирмах и их продуктах и услугах;
- об иных фирмах, предоставляющих услуги местному населению и приезжим туристам, но не относящихся к сфере туризма;
- о средствах размещения;
- о средствах досуга и отдыха;
- о мероприятиях (праздниках, фестивалях, соревнованиях и др.), проходящих в районе;
- о предприятиях сферы питания и другая информация.

В распоряжение туристов ТИЦ предоставляется также печатная информация в виде карт, буклетов, брошюр.

ТИЦ имеет возможность обеспечения запрашиваемой информацией как российских, так и иностранных туристов.

Координаты: пгт Умба, ул. Дзержинского, д. 40, тел. (81559) 5-17-44, 5-13-60

Эл. почта: cfks-t@yandex.ru; osotkis@mail.ru Web www.terskyrayon.gov-murman.ru

Часы работы: Понедельник-четверг 08.00-17.00

Пятница 08.00-12.00

Обед 12.00-13.00

Суббота, воскресенье выходной

В центре также есть информация о предложениях туристических фирм в области выездного и въездного туризма (путешествий по Кольскому полуострову). Центр принимает информацию, касающуюся туризма, досуга и развлечений.

В 2016 году поступили 580 обращений в различных формах: посещение ТИЦ, обращение по электронной почте, по телефону.

7. Осуществляемые в настоящее время инвестиционные проекты в сфере туризма:

Название проекта: Создание и обустройство на территории Терского района туристско-рекреационного комплекса «ВОНГА»

Суть проекта: Туристско-рекреационный комплекс «ВОНГА» (47-й км по дороге Умба-Варзуга) будет включать в себя следующее:

- 5 гостевых домов на 36 мест,
- палаточный лагерь,
- мини-кафе,
- лечебно-оздоровительные услуги (сауна, баня),
- беседка закрытого типа,
- детская игровая площадка.

Суть проекта: продемонстрировать туристам процесс ловли рыбы ставными неводами, а также передача людей другим операторам.



Степень проработки проекта: проработан бизнес-план. Получен грант в 2015 году Министерства развития промышленности и предпринимательства Мурманской области для осуществления деятельности в сфере внутреннего и въездного туризма в размере 500 тыс. руб.

Сроки реализации: 2016-2020 годы.

Объём финансирования, тыс. руб.: 2347,0.

8. Информация о туристическом потоке:

Наименование показателя	ед. измерения	год			
		2014	2015	2016	2017
Турпоток на территории Терского района	тыс. чел.	7,0	8,0	8,3	8,5

3. ИНФРАСТРУКТУРНЫЙ И ИМУЩЕСТВЕННЫЙ ПОТЕНЦИАЛ

ИНФРАСТРУКТУРНЫЙ И ИМУЩЕСТВЕННЫЙ ПОТЕНЦИАЛ

Земельный фонд

Показатель	Значение
Структура земель по назначению:	
Всего площадь земель, тыс. га	1931,0
земли поселений, тыс. га, в том числе:	1,591
- городского поселения	1,260
- сельского поселения	0,331
Земли промышленного назначения, тыс. га	15,654
Земли сельскохозяйственного назначения, тыс. га	15,853
Земли особо охраняемых территорий и объектов, тыс. га	1,313
Земли водного и лесного фонда, тыс. га	1851,946
Земли запаса, тыс. га	44,643
Кадастровая стоимость земли по назначению:	
Земли гор. поселений (жилая застройка), руб./кв.м.	
- городское поселение	584,26
- сельское поселение	179,63
Земли гор. поселений (промышленность), руб./кв.м.	
- городское поселение	84,98
- сельское поселение	
Земли сельхозназначения вне поселений, руб./кв.м.	
- городское поселение	8,0
- сельское поселение	

Характеристика систем водоснабжения и водоотведения



Источники хозяйственно-питьевого водоснабжения: в пгт. Умба существует централизованная система хозяйственно-питьевого водоснабжения. Источником водоснабжения является река Умба.

Вода от водозабора с помощью насосной станции I подъема, производительностью 4,8 тыс. м³/сут., по двум водоводам (D = 200 мм) поступает в озеро Барское, служащее естественным резервуаром чистой воды. Далее вода по двум самотечным трубопроводам подается в распределительные сети поселка. Высотные отметки озера позволяют обеспечивать водой часть населения без насосного оборудования. Для обеспечения водой высокорасположенных потребителей используются три насосных станции II подъема и две насосные станции III-го подъема. Часть потребителей снабжается водой через водоразборные колонки. В остальных населённых пунктах района централизованная система водоснабжения отсутствует; для целей водоснабжения используются грунтовые воды посредством колодцев.

Система канализации: в пгт. Умба существует централизованная система хозяйственно-бытовой канализации. Отведение сточных вод поселка осуществляется по системе напорно-самотечных коллекторов. Сточные воды по канализационной сети с помощью канализационной насосной станции подаются на очистные сооружения канализации (КОС №№ 5,6), после чего сбрасываются в Большую и Малую Пирь-Губу Кандалакшского залива. В остальных населенных пунктах района централизованные системы водоотведения отсутствуют.

Краткая характеристика систем:

Во всех сельских населенных пунктах отсутствует централизованное водоснабжение и водоотведение. Водоснабжение – от источников подземных и поверхностных вод. Обеспеченность централизованным водоснабжением населения в целом по району составляет 58,50 %. Обеспеченность централизованным водоотведением населения в целом по району составляет 60 %. Износ трубопроводов – 80 %.

Протяженность сетей в пгт. Умба:

- одиночное протяжение водопроводных сооружений – 26,7 км;
- одиночное протяжение канализационных сооружений – 15,0 км.

Характеристика систем теплоснабжения

Теплоснабжение осуществляется только в пгт. Умба. В центральной части пгт. Умба – от двух мазутных котельных ГОУТП «ТЭКОС» (котельные №15 и №18). Установленная мощность централизованных источников тепла составляет 18,66 Гкал/ч.

Также осуществляет оказание услуг по теплоснабжению населения: электродкотельная № 1 (обслуживает 21 дом по ул. Совхозная, кроме №15, №17а, №43), электродкотельная № 2 (обслуживает д. 1, д. 2 по ул.8 марта) и котельная № 3 (обслуживает д. №21, №23, №25 по ул. Набережной).

С 01.07.2018 г. поставка теплоносителя осуществляется единственным поставщиком ООО «Тепло людям.Умба».



В остальных населённых пунктах теплоснабжение осуществляется от децентрализованных источников тепла и индивидуальных тепловых систем на твёрдом топливе и с использованием электрообогрева.

Характеристика систем электроснабжения

Электроснабжение Терского берега осуществляется от энергосистемы Мурманской области (ТГК-1/«Росэннергоатом» «Кольская атомная станция», ОАО «МРСК Северо - Запада» «Колэнерго») и от индивидуальных источников электроэнергии (дизельных электростанций).

На территории МО «Терский район» расположено четыре электроподстанции: в пгт. Умба, с. Оленица, с. Варзуга, с.Кашкаранцы. Подстанция в пгт. Умба (ПС №44) – двутрансформаторная с двумя трансформаторами мощностью по 10 МВА с масляно-дутьевым охлаждением и устройством регулирования под нагрузкой. Подстанции в с. Оленица (ПС №91) и с. Варзуга (ПС №93) – однострансформаторные, оснащённые трансформаторами по 2,5 МВА (ПС №91) и 6,3 МВА (ПС №93) с устройствами регулирования под нагрузкой и естественным масляным охлаждением, с.Кашкаранцы (ПС №92) мощность установленных трансформаторов 1 МВА.

В селах Кашкаранцы, Чаваньга, Тетрино, Чапома, Пялица установлены дизельные электростанции.

Краткая характеристика генерирующих установок (дизельных электростанций)

№ п/п	Наименование населенного пункта	Наименование генерирующей установки (дизельная электростанция)	Номинальная мощность генераторной установки, МВА
1.	с. Кашкаранцы	АД-30/Т400	0,03
		АД-30С-Т400-1РГ	0,03
2.	с. Чаваньга	АД-100С-Т400-1РГ	0,1
		АД-100С-Т400-1РГ	0,1
3.	с. Тетрино	АД-30С-Т400-1РГ	0,03
		АД-100С-Т400-1РГ	0,1
4.	с. Чапома	А-01	0,1
		6S160PN	0,16
		6S160PN	0,16
5.	с. Пялица	НС 16 GF	0.016
		АД-30С-Т400-1РГ	0,03
		АД-30С-Т400-1РГ	0,03

Краткая характеристика электроподстанций МО «Терский район»

Номер и местоположение подстанции	Трансформируемое напряжение, кВ	Мощность установленных трансформаторов, МВА
-----------------------------------	---------------------------------	---



ПС №44 пгт. Умба	110/10	T1-10 T2-10
ПС №91 с. Оленица	110/10	2,5
ПС №93 с. Варзуга	110/10	6,3
ПС № 92 с.Кашкаранцы	110/10	1

Подстанции получают питание от энергосистемы на напряжении 110 кВ:

- ПС №44 по двум линиям 110 кВ л113 и л141 «ГЭС 3 Нива - ПС №44».
- ПС №91 – по одноцепной ЛЭП л81 «ПС №44 – ПС №91»; существует отпайка от линии ол81 на бывший населенный пункт Кузрека.
- ПС №93 – по одноцепной линии л84 «ПС №91 – ПС №93», существует отпайка от линии л84 на село Кузомень.

В 2015 году завершилась электрификация сёл Тетрино и Чаваньга с помощью комбинированных солнечно-ветро-дизельных установок. В 2016 году завершены работы по электрификации села Чапома. По итогам Всероссийского конкурса этот проект был отмечен наградой Министерства энергетики Российской Федерации. Мощность автономных гибридных ветро - солнечно - дизельных систем электроснабжения в с. Чапома – 90 КВт, с. Чаваньга – 90 КВт, с. Тетрино – 20 КВт.

Банки

На территории Терского района действуют:

- Мурманское отделение № 8627 ПАО «Сбербанк» в пгт. Умба;
- Дополнительный офис ОАО «Россельхозбанк» в пгт. Умба.

Страховые компании

Страховые компании, работающие на территории муниципального образования Терский район:

- **Страховая компания «Росгосстрах».** Адрес: п.г.т. Умба, ул. Дзержинского, д. 67, 3 этаж
- **ООО "АльфаСтрахование - ОМС" Мурманский филиал.** Адрес: п.г.т. Умба, ул. Дзержинского, д. 67, 3 этаж
- **ОСАО "Ингосстрах".** Адрес: п.г.т. Умба, ул. Дзержинского, д. 70

ЗАПАСЫ ПРИРОДНЫХ РЕСУРСОВ. МЕСТОРОЖДЕНИЯ.

Запасы природных ресурсов



Наименование участка недр	Полезное ископаемое	Месторасположение	Объем запасов, на 01.01.2016	Пользователь недр
«Мыс Корабль»	строительный камень	Месторождение находится в 118 км от п. Умба на восток по дороге на Варзугу.	4,3 тыс.м ³	Месторождение разрабатывается ООО «УП «Виразж» в соответствии с лицензией МУР 00607-ТЭ
«Сормозерское»	строительный камень	Месторождение находится в 8 км от п. Умба по дороге на Варзугу.	31 тыс.м ³	государственный резерв
«Западная Мургуба»	строительный камень	Месторождение находится в 4 км к северо-западу от п. Умба.	1008,7 тыс.м ³	Месторождение разрабатывается ООО «Техпром» в соответствии с лицензией МУР 5114-ТЭ
«Пангуба»	строительный камень	Участок недр расположен в 2 км к северо-западу от пос. Умба в квартале 77 Умбского лесничества.	запасы не утверждены	Недропользователь ООО «Мурман-Неруд» на основании лицензии МУР 51106-ТЭ
«Толстиковское»	облицовочный камень	Месторождение находится в 117 км на восток от п. Умба.	3,11 тыс.м ³	Месторождение разрабатывается ООО «УП «Виразж» в соответствии с лицензией МУР 00607-ТЭ
«Кузреченское»	облицовочный камень	Месторождение находится в 27 км к юго-востоку от районного центра п. Умба, в 0,3 км от 28-го км автодороги Умба-Варзуга.	2181,7 тыс.м ³	Месторождение разрабатывается ООО «Кузрека» в соответствии с лицензией МУР 51131 -ТЭ
«Сормозерское»	облицовочный камень	Месторождение находится в 8 км к востоку от районного центра п. Умба.	451 тыс.м ³	государственный резерв



«Сальница»	песчано-гравийный материал	Месторождение находится на 84,42 км + влево 600 м автодороги Умба-Варзуга.	189,3 тыс.м ³	Месторождение разрабатывается Кольским ГОУДРСП в соответствии с лицензией МУР 51085-ТЭ
«Моисеевское-2»	песчано-гравийный материал	Месторождение находится на 37,16 км + влево 160 м автодороги Умба-Варзуга.	17,07 тыс.м ³	Месторождение разрабатывается Кольским ГОУДРСП в соответствии с лицензией МУР 51084-ТЭ
«Карьер 23 км, участок № 2»	песчано-гравийный материал	Месторождение находится в 23 км к северо-западу от п. Умба по автодороге Умба-Кандалакша.	запасы не утверждены	Недропользователь Кольское ГОУДРСП на основании лицензии МУР 51083-ТЭ
Участок «Умбский» месторождения «Лендозеро»	песчано-гравийный материал	Месторождение находится в 13 км к северо-западу от п. Умба.	1792 тыс.м ³	Месторождение разрабатывается ООО «Техпром» в соответствии с лицензией МУР 51124-ТЭ
«Шомба»	торф	Участок расположен вдоль автодороги Кандалакша-Умба между оз. Колвицкое и оз. Кумжозеро.	запасы не утверждены	Недропользователь ООО «Каскад-Агро» на основании лицензии МУР 51119-ТП
«Катка-2»	торф	Месторождение находится в 44 км северо-западной п. Умба и в 72 км к юго-востоку от ж/д станции Кандалакша, по автодороге Кандалакша-Умба.	1646 тыс.т.	Месторождение разрабатывается ООО «Каскад-Агро» в соответствии с лицензией МУР 51122-ТЭ
«Щучье»	торф	Месторождение находится	1173 тыс.т.	государственный резерв



		примерно в 45,5 км к северо-западу от п. Умба.		
«Гладкое»	торф	Месторождение находится примерно в 45,5 км к северо-западу от п. Умба.	2174 тыс.т.	государственный резерв
«Речное»	торф	Месторождение находится примерно в 45,5 км к северо-западу от п. Умба.	117 тыс.т.	государственный резерв
«Плотичье»	торф	Месторождение находится примерно в 45,5 км к северо-западу от п. Умба.	122 тыс.т.	государственный резерв
«Каленгозерский ручей»	глины и суглинки	Месторождение в районе северо-восточных окраин п. Умба, в 0,3 км проходит автодорога г. Кандалакша - п. Умба.	105 тыс.м ³	государственный резерв

4. РЕАЛИЗОВАННЫЕ В 2017 ГОДУ И РЕАЛИЗУЕМЫЕ ИНВЕСТИЦИОННЫЕ ПРОЕКТЫ НА ТЕРРИТОРИИ МУНИЦИПАЛЬНОГО ОБРАЗОВАНИЯ ТЕРСКИЙ РАЙОН



Инвестиционный паспорт муниципального образования Терский район

№ п/п	Название инвестиционного проекта	Местоположение	Объем финансирования (тыс.руб.)					Стадия/ дата ввода	Инициаторы проекта
			2016	2017	2018	2019	2020		
1	Строительство самотечной и напорной линии водоотведения в п. Умба	пгт. Умба	Всего: 21634,5 ОБ: 17 504,9 МБ: 4 129,6	Всего: 11822,1 ОБ: 10 157,0 МБ: 1 665,1				2017	Министерство строительства и территориального развития Мурманской области, администрация МО ГП Умба Терского района
2	Строительство пожарного депо на 4 автомобиля в п.г.т.Умба	пгт. Умба		Всего: 55 555,3 ОБ: 55 555,3	Всего: 66 977,3 ОБ: 66 977,3				Министерство строительства и территориального развития Мурманской области, заказчики - ГОКУ "УКС Мурманской области", ГОКУ "Управление по ГОЧС и ПБ Мурманской области"
3	Строительство фельдшерско-акушерского пункта в с. Варзуга Терского района	с.Варзуга	Всего: 2137,0 ОБ: 2137,0	Всего: 4988,0 ОБ: 4988,0				2017	Министерство строительства и территориального развития Мурманской области, ГОКУ "УКС Мурманской области"
4	Приобретение оборудования для	с.Варзуга		Всего: 1500,0					ГОБУЗ "Кандалакшская ЦРБ"



Инвестиционный паспорт муниципального образования Терский район

	оснащения фельдшерско-акушерского пункта с. Варзуга			ОБ: 1500,0					Министерство здравоохранения Мурманской области
5	Строительство фельдшерско-акушерского пункта в с. Чапома Терского района	с. Чапома	Всего: 3880,0 ОБ: 3880,0	Всего: 5839,0 ОБ: 5839,0				2017	Министерство строительства и территориального развития Мурманской области, ГОКУ "УКС Мурманской области"
6	Приобретение оборудования для оснащения фельдшерско-акушерского пункта с. Чапома	с. Чапома		Всего: 1500,0 ОБ: 1500,0				2017	ГОБУЗ "Кандалакшская ЦРБ" Министерство здравоохранения Мурманской области
7	Строительство фельдшерско-акушерского пункта в с. Чаваньга Терского района	с. Чаваньга		Всего: 1500,0 ОБ: 1500,0	Всего: 10730,8 ОБ: 10730,8				Министерство строительства и территориального развития Мурманской области, ГОКУ "УКС Мурманской области"
8	Строительство сельского дома культуры в с. Варзуга	с. Варзуга		Всего: 27705,9 ОБ: 23550,0 МБ: 4155,9	Всего: 32829,0 ОБ: 23700,0 МБ: 9129,0			2018	Министерство строительства и территориального развития Мурманской области, администрация с п. Варзуга
9	Строительство	пгт. Умба			Всего:	Всего:	Всего:		Администрация



Инвестиционный паспорт муниципального образования Терский район

	плавательного бассейна с применением механизмов ГЧП				91961,41 ОБ: 82765,27 МБ: 4598,07 ВБС: 4598,07 275884,2 тыс. рублей (в ценах III квартала 2016 года), софинансир ование - МБ - 5%, ВБС - 5%	91961,41 ОБ: 82765,27 МБ: 4598,07 ВБС: 4598,07	91961,41 ОБ: 82765,27 МБ: 4598,07 ВБС: 4598,07	2019 год (прогноз)	муниципального образования Терский район (81559) 5-04-45
10	Установка ветродизельных станций и мини ГЭС в удаленных поселениях Мурманской области		Всего: 8007,9 ОБ: 7821,4 МБ: 186,5						
11	Строительство, модернизация, ремонт и содержание автомобильных дорог общего пользования, в том числе дорог поселения		Всего: 18344,56 ОБ: 9977,45 МБ: 8367,01	Всего: 20194,5 ФБ: 0,1 ОБ: 12555,6 МБ: 7638,8					



5. СВОБОДНЫЕ ИНВЕСТИЦИОННЫЕ ПЛОЩАДКИ

На территории муниципального образования Терский район нет свободных земельных участков.

6. ПОДДЕРЖКА ОРГАНИЗАЦИЙ, РЕАЛИЗУЮЩИХ ПРИОРИТЕТНЫЕ ДЛЯ МУНИЦИПАЛЬНОГО ОБРАЗОВАНИЯ ТЕРСКИЙ РАЙОН ПРОЕКТЫ

В соответствии с решением Совета депутатов Терского района от 21.02.2018 № 6/85 «О муниципальной поддержке инвестиционной деятельности на территории муниципального образования Терский район» муниципальная поддержка инвестиционной деятельности с целью создания благоприятных условий для ее развития осуществляется в следующих формах:

1. Предоставление субъектам инвестиционной деятельности льгот по земельному налогу в отношении земельных участков для реализации указанными субъектами приоритетных инвестиционных проектов, в соответствии с решениями Совета депутатов муниципального образования сельское поселение Варзуга Терского района и Совета депутатов муниципального образования городское поселение Умба;

2. Предоставление субъектам инвестиционной деятельности льготы, отсрочки (рассрочки) по арендной плате за землю в муниципальном образовании Терский район в отношении земельных участков для реализации указанными субъектами приоритетных инвестиционных проектов, в соответствии с решениями Совета депутатов муниципального образования сельское поселение Варзуга Терского района и Совета депутатов муниципального образования городское поселение Умба.

3. Предоставление субъектам инвестиционной деятельности информационной и консультационной поддержки.

Муниципальная поддержка инвестиционной деятельности предоставляется субъекту инвестиционной деятельности, реализующему приоритетный инвестиционный проект в одной или нескольких формах.

Конкретные формы муниципальной поддержки инвестиционной деятельности на территории муниципального образования Терский район определяются Соглашением.

С целью формирования обоснованных эффективных ставок земельного налога и арендной платы за земельные участки для категорий плательщиков, реализующих приоритетные для муниципального образования проекты» были разработаны следующие нормативно-правовые акты:

- постановление администрации Терского района от 13.03.2018 № 111 «Об утверждении Регламента сопровождения инвестиционных проектов, планируемых к реализации и реализуемых на территории Терского района, Порядка рассмотрения заявок на отбор инвестиционных проектов в целях признания их приоритетными инвестиционными проектами в Терском районе и Порядка формирования и ведения реестра инвестиционных проектов в Терском районе, реализуемых субъектами инвестиционной деятельности».

- решение Совета депутатов муниципального образования городское поселение Умба Терского района от 21.02.2018 № 282 «О внесении изменений в решение Совета депутатов муниципального образования городское поселение Умба Терского района от 01.11.2016 № 168 «Об установлении ставок земельного налога на территории



муниципального образования городское поселение Умба Терского района и об установлении арендной платы на территории муниципального образования городское поселение Умба Терского района за использование земельных участков, находящихся в собственности муниципального образования городское поселение Умба Терского района, и за использование земельных участков, государственная собственность на которые не разграничена»»;

- решение Совета депутатов муниципального образования городское поселение Умба Терского района от 21.02.2018 № 283 «О порядке предоставления льгот, отсрочек (рассрочек) по арендной плате за землю в муниципальном образовании городское поселение Умба Терского района»;

- решение Совета депутатов муниципального образования сельское поселение Варзуга Терского района Мурманской области от 05.03.2018 № 211 «О внесении изменений в решение Совета депутатов муниципального образования сельское поселение Варзуга Терского района от 27.09.2013 № 234 «Об установлении ставок земельного налога на территории муниципального образования сельское поселение Варзуга Терского района, порядке и сроках уплаты налога, порядке определения размера арендной платы за земли, находящиеся в муниципальной собственности сельского поселения Варзуга Терского района»»;

- решение Совета депутатов муниципального образования сельское поселение Варзуга Терского района Мурманской области от 05.03.2018 № 212 «О порядке предоставления льгот, отсрочек (рассрочек) по арендной плате за землю в муниципальном образовании сельское поселение Варзуга Терского района».
